






LEGENDA

IL SISTEMA DELLE INFRASTRUTTURE PER LA MOBILITA'

-  Inizio/fine del Centro Abitato (Nuovo Codice della Strada)
-  Strada extraurbana secondaria - Tipo C - Provinciale
-  Strada urbana di quartiere - Tipo E - Comunale
-  Strada locale - Tipo F - Comunale
-  Rete ferroviaria



 <p>COMUNE DI SENNA COMASCO PROVINCIA DI COMO</p>	<p>PIANO DI GOVERNO DEL TERRITORIO</p>
	<p>AGGIORNAMENTO IN ACCOGLIMENTO DI: - Osservazioni - Valutazione di compatibilità provinciale</p>
<p>ADOZIONE Delib.C.C. n° 9 del 06/03/2008 PUBBLICAZIONE del 19/03/2008 al 18/04/2008 COMPATIBILITA' A.P. n° 17/06/09 del 22/07/2008 APPROVAZIONE Delib.C.C. n° del</p>	<p>DOCUMENTO DI PIANO ai sensi dell'art. 8 della L.R. 12/2005</p>
<p>IL COMMISSARIO STRAORDINARIO Dot. Nicola Ventura</p>	<p>QUADRO CONOSCITIVO SISTEMA TERRITORIALE COMUNALE</p>
<p>IL RESPONSABILE DELL'AREA TECNICA Arch. Luciano Arcelliachi</p>	<p>Sistema delle infrastrutture per la mobilità</p>
<p>PROGETTISTA:  STUDIO B&L INGEGNERI ASSOCIATI ARCHITETTO Viale Matteotti n. 18C 22012 - Comascho (CO) Telefono: 031.334702 Telefax: 031.3347027</p>	<p>ELABORATO 7.a</p>
<p>COLLABORATORE: Arch. Guido M. Pella Dott.ssa Dalida Piovani</p>	<p>SCALA: 1:5.000</p>
<p>DIRETTORE GENERALE L'ING. SERENAZIO CALGALOTTI</p>	<p>DIRETTORE DI LAVORO L'ING. SOCRANO VALENTINI</p>
<p>PRELAVORI PROGETTO ARCHITETTURA MOBILITA' PIANO</p>	<p>REVISIONI DATA LUGLIO 2008</p>