





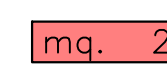
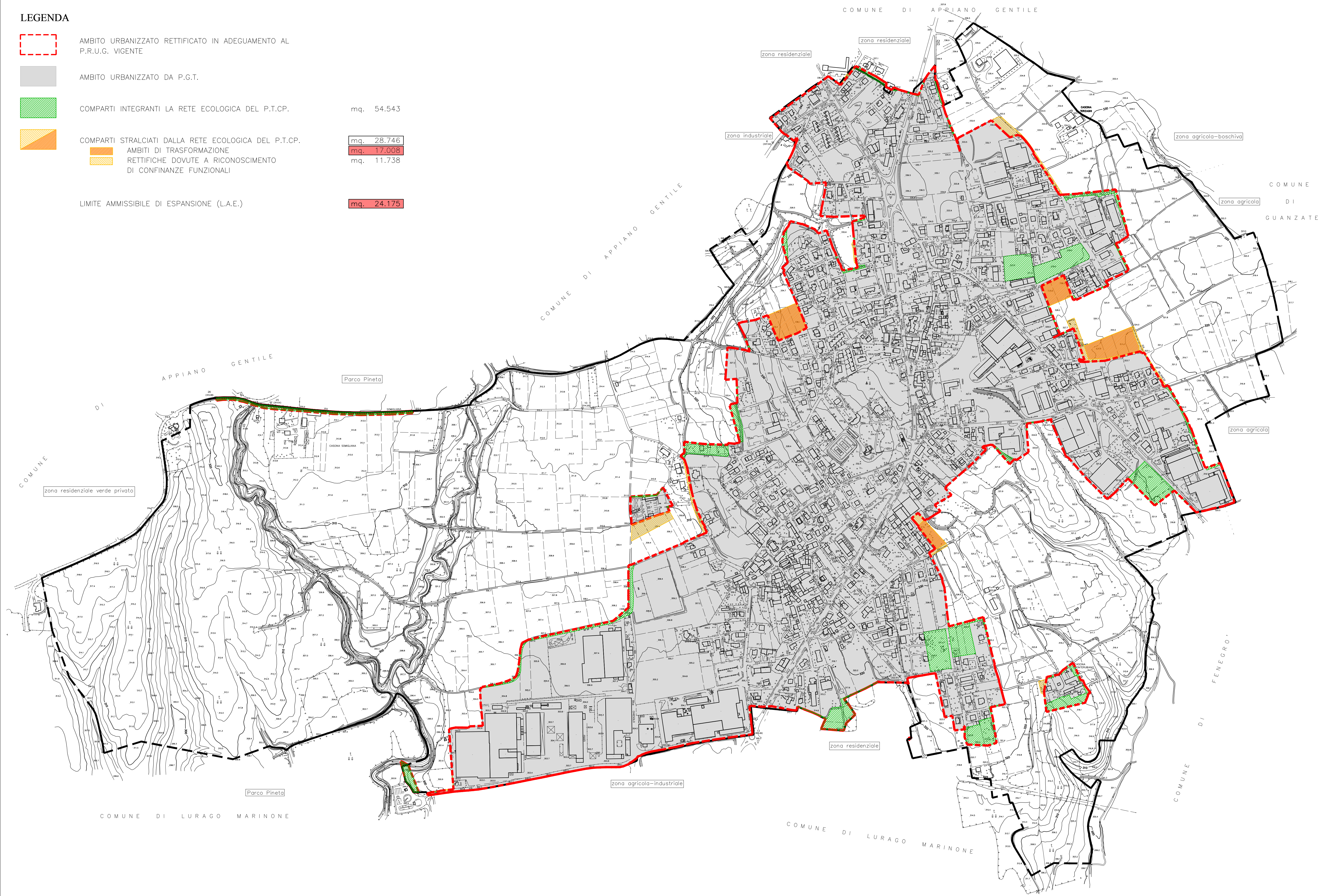


LEGENDA

-  AMBITO URBANIZZATO RETTIFICATO IN ADEGUAMENTO AL P.R.U.G. VIGENTE
-  AMBITO URBANIZZATO DA P.G.T.
-  COMPARTI INTEGRANTI LA RETE ECOLOGICA DEL P.T.C.P. mq. 54.543
-  COMPARTI STRALCIATI DALLA RETE ECOLOGICA DEL P.T.C.P. mq. 28.746
-  AMBITI DI TRASFORMAZIONE mq. 17.008
-  RETTIFICHE DOVUTE A RICONOSCIMENTO DI FINANZANZE FUNZIONALI mq. 11.738
-  LIMITE AMMISSIBILE DI ESPANSIONE (L.A.E.) mq. 24.175



Comune di Veniano
(Provincia di Como)



**PIANO DI GOVERNO
DEL TERRITORIO**

**DOCUMENTO DI PIANO
FASE PROGRAMMATORIA**

COMPATIBILITA' CON IL P.T.C.P.
Modifica della Rete Ecologica
Art. 11 N.T.A.

P2. 3^a

SCALA: 1: 4.000

Progettazione urbanistica:

Dott. arch. Giuseppe Tettamanti *iscr. albo di Como n°. 165-A*
Dott. arch. Giovanna Moretti *iscr. albo di Como n°. 1984-A*
con
Dott. arch. Nicola Tettamanti *iscr. albo di Como n°. 2254-A*

dicembre 2010

Valutazione Ambientale Strategica V.A.S.:

Dott. arch. Giuseppe Tettamanti *iscr. albo di Como n°. 165-A*
Dott. arch. Giovanna Moretti *iscr. albo di Como n°. 1984-A*
con
Dott. arch. Marco Malinverno *iscr. albo di Como n°. 2121-A*

ADOZIONE	D.C.C. 17.04.10 n°. 2
COMPATIBILITA' P.T.C.P.	P.D. 07.09.10 n. 15/42559
OSSERVAZIONI/APPROVAZIONE	D.C.C. 05.10.10 n°. 21

Il Sindaco Il Segretario Comunale

LA RIPRODUZIONE DEL PRESENTE DOCUMENTO E' VIETATA A NORMA DI LEGGE. DIVULGARLO SARA' NECESSARIO ACQUIRIRNE REGOLARE AUTORIZZAZIONE.

Versione: 20 dicembre 2010 - Stampa: 20 dicembre 2010