

LEGENDA

CLASSE 2 - Fattibilità con modeste limitazioni


- 2a - Zone poste su conoidi alluvionale urbanizzato, protetto, con inclinazione massima del pendio pari a 20° e con terreni con buone caratteristiche geotecniche
- 2b - Aree pianeggianti situate su terreni di piana alluvionale caratterizzati da scarso drenaggio e falda superficiale

CLASSE 3 - Fattibilità con consistenti limitazioni


- 3a - Zone poste su pendio con inclinazione superiore a 20° e con terreni con buone caratteristiche geotecniche
- 3b-1 - Aree di pertinenza idraulica poste ai margini dei torrenti minori, con terreni caratterizzati da scarso drenaggio e falda superficiale
- 3b-2 - Aree di pertinenza idraulica poste ai margini del torrente Liro, caratterizzate da limitazioni previste nelle Norme Geologiche di piano e all'interno degli studi di cui alle note 6 e 7 dell'elaborato CGS - Relazione Generale
- 3c - Zone di rispetto poste al piede di ripidi versanti con pareti rocciose potenzialmente interessate da fenomeni di crollo
- 3d - Aree di pertinenza idraulica situate su conoidi alluvionale
- 3e - Aree soggette a studio di dettaglio per le quali è necessaria la realizzazione di opere di mitigazione
- 3f - Aree interne a perimetrazione fq (frana quiescente): All'interno di tali aree sono consentiti esclusivamente gli interventi di demolizione senza ricostruzione, gli interventi di manutenzione ordinaria, manutenzione straordinaria, di restauro e di risanamento conservativo e di ristrutturazione edilizia così come definiti alle lettere a), b), c) e d) dell'art. 27 della L. 11 marzo 2005, n. 12, senza ampliamenti di sedime ed volume e senza modifica della destinazione d'uso che comporti un aumento del carico insediativo e di superficie residenziale.

CLASSE 4 - Fattibilità con gravi limitazioni

- 4 - Alvei dei corsi d'acqua e relative fasce di rispetto idraulico, ripidi versanti con zone potenzialmente interessate da caduta massi, aree interessate da valanghe



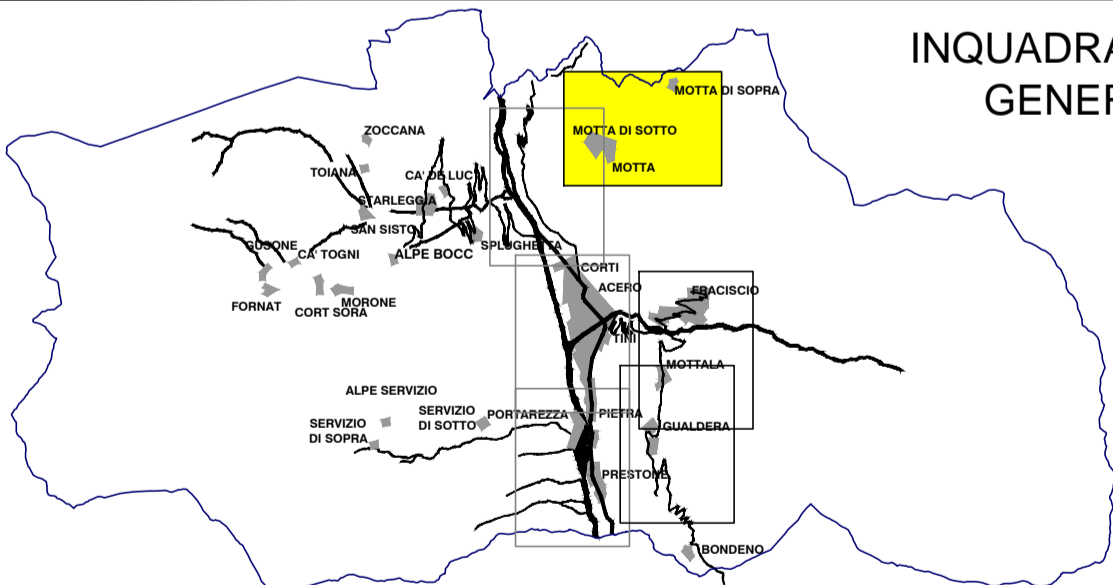
PROVINCIA DI SONDRIO



COMUNE DI CAMPODOLCINO

PIANO DI GOVERNO DEL TERRITORIO

COMPONENTE GEOLOGICA



INQUADRAMENTO GENERALE

GEO 3

STUDIO DI
CONSULENZA
GEOLOGICA

Via De Simoni 11, 23100 Sondrio
Tel. e fax 0342 / 212400
e-mail studiogeo3@fastwebnet.it

Professionisti:

Geol. Gaetano Conforto Geol. Danilo Grossi

Data: ottobre 2008

Aggiornamento: dicembre 2010

Aggiornamento: luglio 2011

Aggiornamento: dicembre 2013

Aggiornamento: maggio 2014

Scala: 1:2.000

CARTA DI FATTIBILITA' GEOLOGICA

Titolo tavola:

cg 1

Numero Tavola:

F

Quadro: