






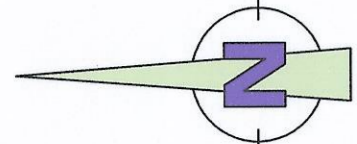


LEGENDA

-  Alveo reticolo principale
-  Alveo reticolo secondario
-  Fascia di rispetto reticolo principale
-  Fascia di rispetto reticolo secondario
-  Tratto di corso d'acqua tombato
-  Codice identificativo torrente Reticolo Principale
-  Codice identificativo torrente Reticolo Minore



P.G.T. - TAVOLA DEFINITIVA
Approvata con deliberazione
del Consiglio Comunale n. 30 del 17.06.2011





Il Sindaco Comunale
Il Responsabile dell'U.T.C.



TAVOLA ANNESSATA
CON LA DELIBERA
DEL 19.01.2011
Il Sindaco Comunale
Il Responsabile dell'U.T.C.



Aree di esondazione Fiume Adda (PAI)

-  FASCIA A : Fascia di deflusso della piena
-  FASCIA B : Fascia di esondazione
-  Limite di progetto tra la FASCIA B e la FASCIA C
-  FASCIA C : Area di inondazione per piena catastrofica



REGIONE LOMBARDA
(Provincia di Sondrio)

COMUNITA' MONTANA
VALLEINA DI MOREGNO



COMUNE DI CIVO




STUDIO RETICOLO IDRICO MINORE

IL RESPONSABILE DEL PROCEDIMENTO
Luca Walf

IL RESPONSABILE DEL PROCEDIMENTO
Luca Walf

IL SINDACO
IL SINDACO
Massimo Pini




IL SINDACO COMUNALE
Adottato con delibera C.C. n. 11 del 28/03/09 (per 30 gg.)
Deposito presso la segreteria comunale del 14/03/09
Termine per presentazione osservazioni 14/05/09
Approvato definitivamente con delibera C.C. n. 29 del 05/08/09
Pubblicato sul B.U.R.L. n. 31 del 16/08/2009



STUDIO DI
CONSULENZA
GEOLOGICA

Geol. Danilo Grossi

Geol. Gaetano Coniforio



Data: Novembre 2008

Aggiornamento:

Aggiornamento:

Aggiornamento:

Scale: 1:2.000

**RETICOLO IDROGRAFICO del
TERRITORIO COMUNALE**

Quarto: **2**

B

Torrente Rigorsa

Torrente Toile

