
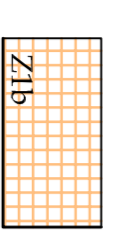









**LEGENDA**

-  Z1a: zona caratterizzata da movimenti franei attivi;
-  Z1b: zona caratterizzata da movimenti franei quiescenti;
-  Z2a: zona di alto (10-19) in scarpata con pareti sub-verticali, rischio di distacco, alto morfologico;
-  Z2b: zona di escarpamento;
-  Z4a: zona di crollo/rotte, con presenza di depositi alluvionali granulari e coesivi;
-  Z4b: zona polidivisa di falda di scorie alluvionali;
-  Z4c: zona incoerente con presenza di depositi granulari e coesivi (compresi le coltri lisciviche);
-  Z5: zona di comune zangarico e smosso in linguai con caratteristiche fisico-meccaniche molto diverse;



PIZZO DI PRESIO



Regione Lombardia  
Provincia di Sondrio

**COMUNE DI COLORINA**

Definizione della componente geologica, idrogeologica e sismica del  
**Piano di Governo del Territorio**  
In attuazione dell'art. 57 comma 1 della L.R. 11 marzo 2005 n° 12

**AGGIORNAMENTO DELLA COMPONENTE GEOLOGICA,  
IDROGEOLOGICA E SISMICA**  
Documento di Piano

PROGETTO	REDAZIONE
<b>CARTA DEGLI SCENARI DI PERICOLOSITÀ SISMICA</b>	59
	1:5.000
	Luglio 2009
	---

**Dot. Geol. FABRIZIO BIGIOLI**  
Sede: Via Valeriana, 99 - 23016 CERCHIO (SO)  
Tel. 0342 880151 - 223 036  
Fax 0342 880152  
Mobile 339 60 96 385  
E-mail: info@fabrizio.it