

# COMUNE DI DELEBIO

provincia di Sondrio

## PIANO di GOVERNO del TERRITORIO

### PIANO DELLE REGOLE

Piano di dettaglio degli ambiti montani di completamento in zona soggetta a tutela ecologica -B5

tavola n. 1B scala 1:1000

-Canargo e Capanna Vittoria  
Modificata in accoglimento alle osservazioni

adottato dal Consiglio Comunale il 27/02/2013 con delibera n° 2  
pubblicato all'albo pretorio dal 08/03/2013 al 24/03/2013

modificato, in accoglimento delle osservazioni, con delibera del Consiglio  
Comunale in data 05/06/2013 n° 14

Publicato sul B.U.R.L. in data \_\_\_\_\_ n° \_\_\_\_\_

IL SINDACO \_\_\_\_\_ Marco Loli

IL SEGRETARIO \_\_\_\_\_ Luca Folzani


IL TECNICO \_\_\_\_\_ Arturo Bonaiti

progettista: dott. arch. Arturo Bonaiti  
collaboratore: dott. arch. Antonio Piefermi


## 2013


Aggiornamento: 05 giugno 2013


### LEGENDA

 Perimetro ambiti B5 residenze stagionali in ambiti montani di completamento in zona soggetta a tutela ecologica  
*Aree individuate al maggior dettaglio in relazione all'effettivo stato ambientale dei luoghi con particolare riferimento agli  
ambiti boscati*

 Ambiti consolidati

 Ambiti di ricaduta dei nuovi interventi in relazione alle superfici assegnate dal P.G.T.

 Ambiti non soggetti a trasformazione - verde/prativo

 Ubicazione indicativa delle nuove edificazioni  
Distanza dai confini soggetta a convenzione se inferiore a 5.00 metri  
Quota di Slp non superiore a mq 60 insistente su di un lotto non edificato e con superficie non inferiore a mq. 500

