

COMUNI DI ANDALO V.NO - DELEBIO
provincia di Sondrio

PIANO del GOVERNO DEL TERRITORIO





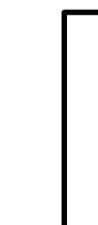

DOCUMENTO DI PIANO
carta del paesaggio
carta della sensibilità paesistica
tavola 7.3.doc. scala 1:10.000

adottato dal Consiglio Comunale il _____ con delibera n. _____
pubblicato all'atto pretorio del _____ al _____
modificato, in accoglimento delle osservazioni, con delibera del Consiglio
Comunale in data _____ n. _____
Pubblicato sul B.U.R. in data _____ n. _____

IL SINDACO _____
IL SEGRETARIO _____
IL TECNICO _____

progettista: dott. arch. Arturo Bonatti
con la collaborazione dei: dott. arch. Augusto Colombo
2011

LEGENDA

-  confini amministrativi
-  sensibilità molto alta
-  sensibilità alta
-  sensibilità media
-  sensibilità bassa
-  bene monumentale