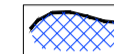
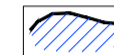


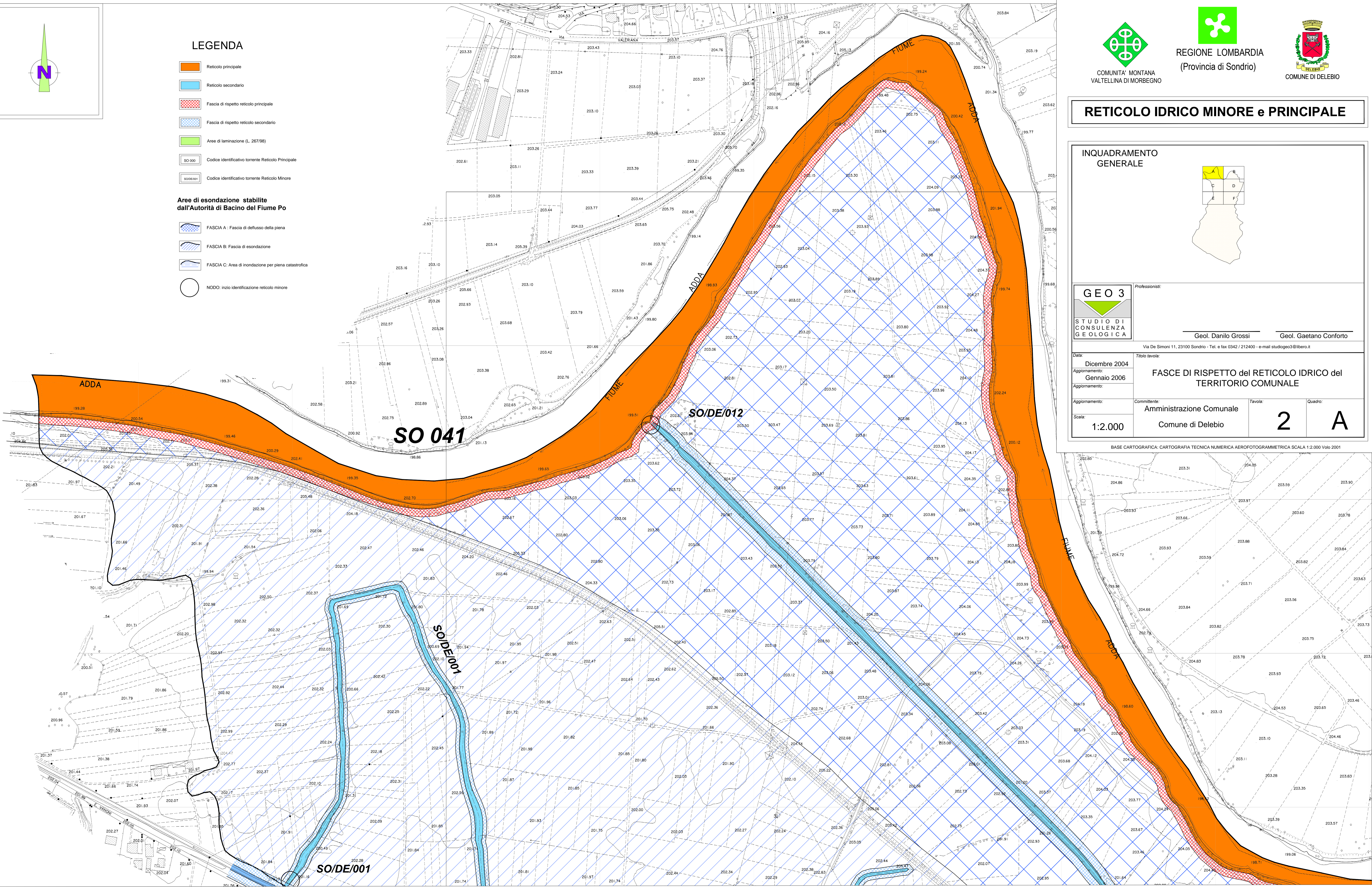


### LEGENDA


-  Reticolo principale
-  Reticolo secondario
-  Fascia di rispetto reticolo principale
-  Fascia di rispetto reticolo secondario
-  Aree di laminazione (L. 267/98)
-  Codice identificativo torrente Reticolo Principale
-  Codice identificativo torrente Reticolo Minore

### Aree di esondazione stabilite dall'Autorità di Bacino del Fiume Po

-  FASCIA A: Fascia di deflusso della piena
-  FASCIA B: Fascia di esondazione
-  FASCIA C: Area di inondazione per piena catastrofica
-  NODO: inizio identificazione reticolo minore



COMUNITA' MONTANA  
VALTELLINA DI MORBEGNO

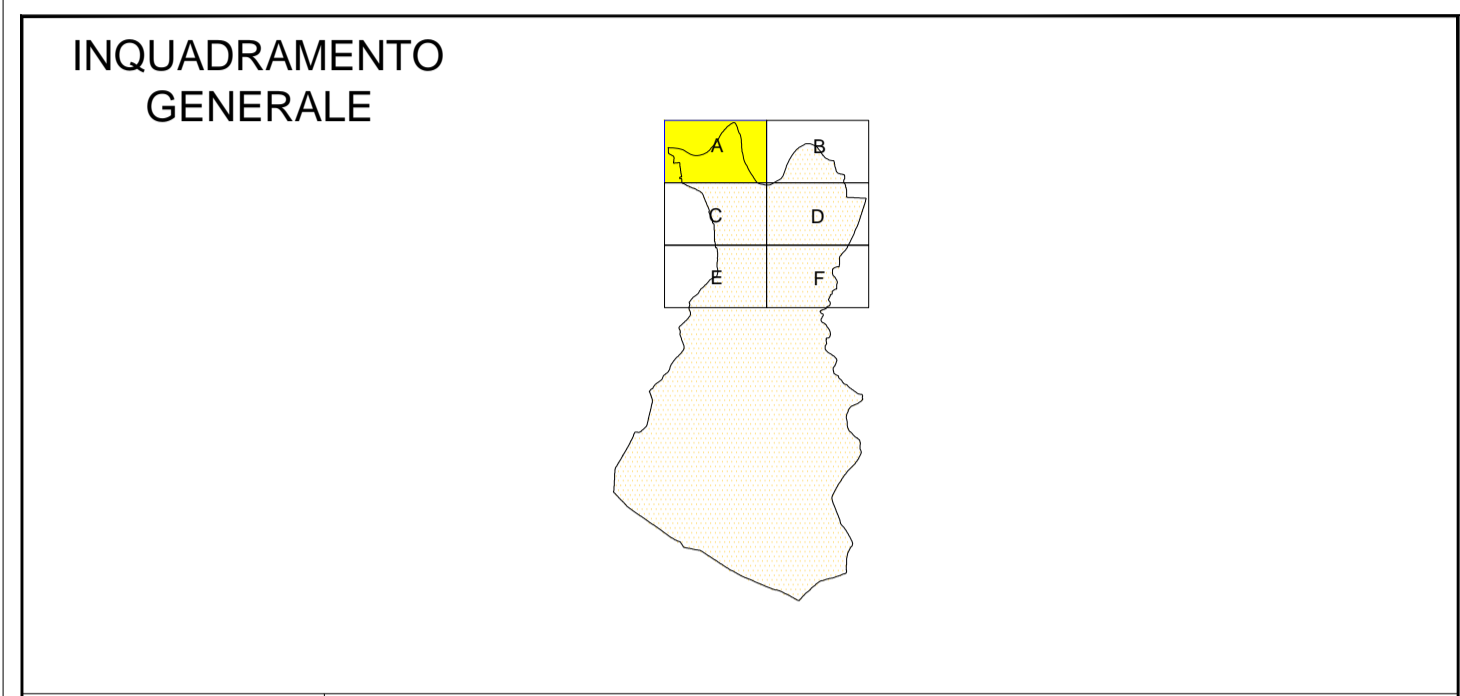


REGIONE LOMBARDIA  
(Provincia di Sondrio)



COMUNE DI DELEBIO

## RETICOLO IDRICO MINORE e PRINCIPALE



 STUDIO DI CONSULENZA GEOLOGICA	Professionisti:		
	Geol. Danilo Grossi		Geol. Gaetano Conforto
Via De Simoni 11, 23100 Sondrio - Tel. e fax 0342 / 212400 - e-mail studioge3@libero.it			
Data: Dicembre 2004	Titolo tavola:		
Aggiornamento: Gennaio 2006	FASCE DI RISPETTO del RETICOLO IDRICO del TERRITORIO COMUNALE		
Aggiornamento:	Amministrazione Comunale	Tavola:	Quadro:
Scala: 1:2.000	Comune di Delebio	<b>2</b>	<b>A</b>

BASE CARTOGRAFICA: CARTOGRAFIA TECNICA NUMERICA AEROFOTOGRAMMETRICA SCALA 1:2.000 Volo 2001