






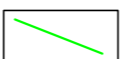




**Scenari di pericolosità sismica locale (P.S.L.)**

-  Z1a - Zona caratterizzata da movimenti franosi attivi
-  Z1b - Zona caratterizzata da movimenti franosi quiescenti
-  Z1c - Zona potenzialmente franosa o esposta a rischio di frana
-  Z3a - Zona di ciglio scarpata forra in roccia
-  Z3b - Zona di cresta rocciosa
-  Z4a - Zona di fondovalle e di pianura con presenza di depositi alluvionali
-  Z4b - Zona pedemontana di falda di detrito e di conoide alluvionale
  
-  Confine Comunale



**PIANO DI GOVERNO DEL TERRITORIO**

**COMPONENTE GEOLOGICA**

Professionisti: Geol. Gaetano Conforto      Geol. Danilo Grossi		<b>INQUADRAMENTO GENERALE</b> 
		
Via De Simoni 11, 23100 Sondrio - Tel. e fax 0342 / 212400 - e-mail studioge3@fastwebnet.it		
Data: marzo 2010 Aggiornamento:	<b>CARTA DI PERICOLOSITA' SISMICA LOCALE</b>	
Aggiornamento: Scale: 1:10.000	Committente: Amministrazione Comunale di Faedo Valtellino	Tavola: CG6 Quadro: unico