
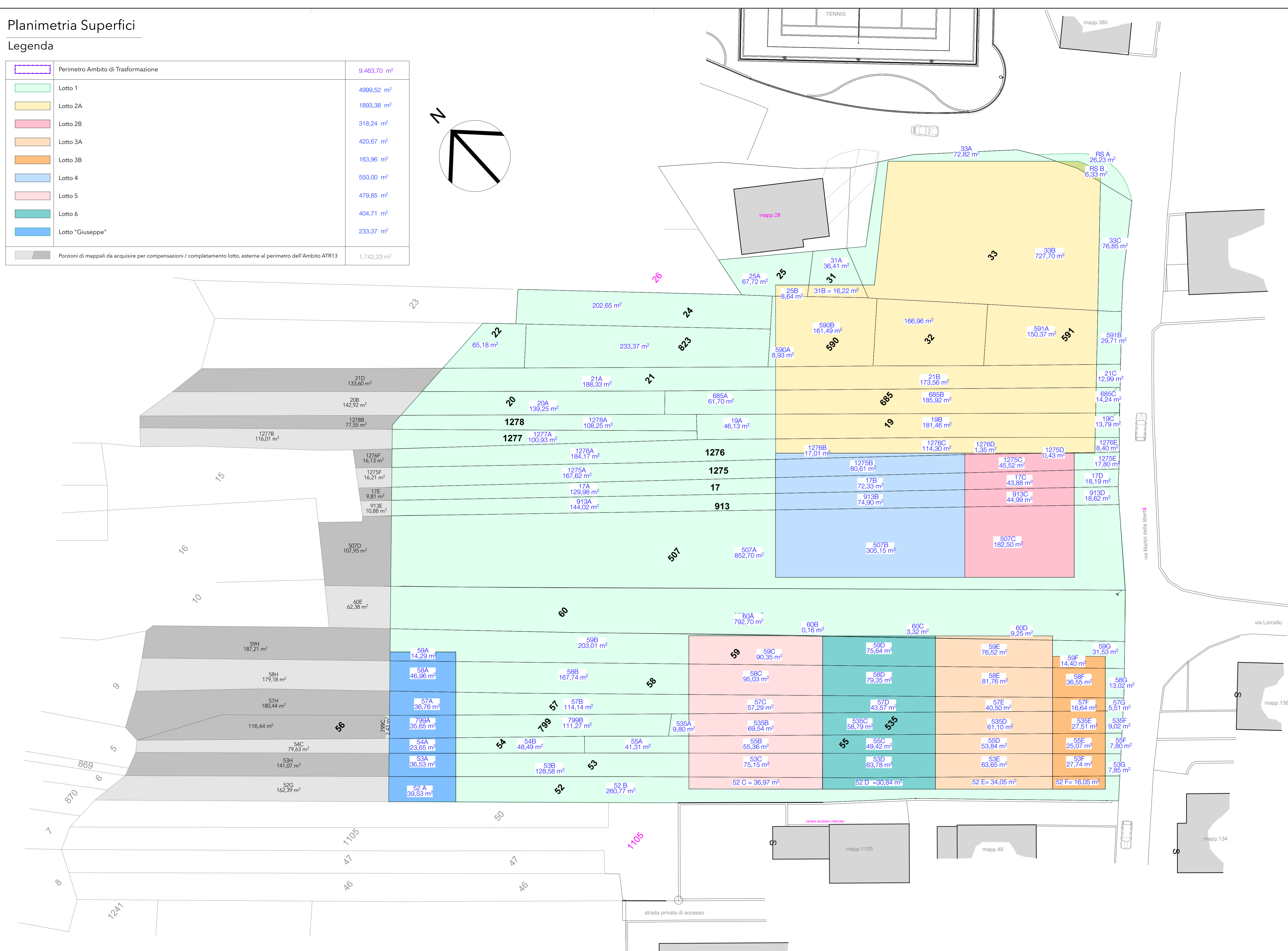
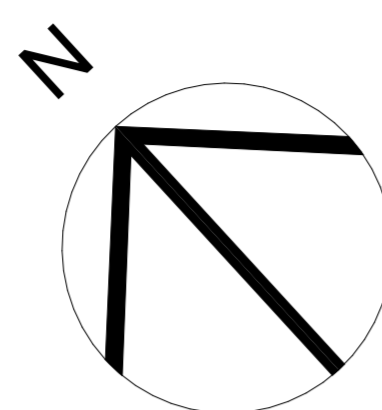


Planimetria Superfici

Legenda

	Perimetro Ambito di Trasformazione	9,463,70 m ²
	Lotto 1	4999,52 m ²
	Lotto 2A	1893,38 m ²
	Lotto 2B	318,24 m ²
	Lotto 3A	420,67 m ²
	Lotto 3B	163,96 m ²
	Lotto 4	550,00 m ²
	Lotto 5	479,85 m ²
	Lotto 6	404,71 m ²
	Lotto "Giuseppe"	233,37 m ²
	Porzioni di mappali da acquisire per compensazioni / completamento lotto, esterne al perimetro dell'Ambito ATR13	1,742,23 m ²



COMUNE DI GROSIO		PROVINCIA DI SONDRIO	
progetto PIANO ATTUATIVO DELL'AMBITO DI TRASFORMAZIONE (A.T.) n. 13 IN VARIANTE AL PGT APPROVATO		RTP progettista INGEGNERE PIETRO MASPES c.f. MSP P7R 11L14 D064G	
oggetto CATASTALE PLANIMETRIA CATASTALE FRAZIONAMENTI		tavola A.7	
N. archivio 119 2022		data Aprile 2023	
1 aggiorn.		scala 1:250	
2 aggiorn.		commentare Comune di Grosio	
3 aggiorn.		ARCHITETTO GIULIANO BESSEGHINI c.f. BSS GLN 85P03 L1750	
S.A. STUDIO ASSOCIATO MASPES ARCHITETTURA INGEGNERIA PIANIFICAZIONE E AMBIENTE		STUDIO TECNICO REZIA PIANIFICAZIONE E AMBIENTE	
SONDRIO - VIA ALESSI 12 - TEL 0342 515 388 info@studiomaspes.it - www.studiomaspes.it		arch. BESSEGHINI Giuliano arch. BESSEGHINI Michela geom. BESSEGHINI Flaccido geom. CASPANI Pietro geom. PINI Pierino	