

Vincoli derivanti dal QUADRO DEL DISSESTO (P.A.I.)

FRANE

- Area di frana attiva (Fa)
- Area di frana quiescente (Fq)
- Area di frana stabilizzata (Fs)
- Area di frana attiva non perimetrata (Fa)
- Area di frana quiescente non perimetrata (Fq)
- Area di frana stabilizzata non perimetrata (Fs)

ESONDAZIONI E DISSESTI MORFOLOGICI DI CARATTERE TORRENTIZIO

- Area a pericolosità molto elevata (Ee)
- Area a pericolosità elevata (Eb)
- Area a pericolosità media o moderata (Em)
- Area a pericolosità molto elevata non perimetrata (Ee)
- Area a pericolosità elevata non perimetrata (Eb)
- Area a pericolosità media o moderata non perimetrata (Em)

TRASPORTO IN MASSA SU CONOIDI

- Area di conoide attivo non protetta (Ca)
- Area di conoide attivo parzialmente protetta (Cp)
- Area di conoide non recentemente attivatosi o completamente protetta (Cn)

VALANGHE

- Area a pericolosità molto elevata o elevata (Va)
- Area a pericolosità media o moderata (Vm)
- Area a pericolosità molto elevata o elevata non perimetrata (Va)
- Area a pericolosità media o moderata non perimetrata (Vm)

AREE A RISCHIO IDROGEOLOGICO

- Area a rischio idrogeologico molto elevato (P.S. 267)

FASCE FLUVIALI


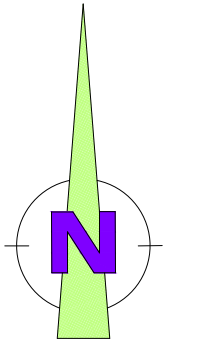
- Area interessata dalla delimitazione delle fasce fluviali A e B
- Limite esterno fascia C
- Limite di progetto tra la fascia B e la fascia C

Areie di salvaguardia delle CAPTAZIONI AD USO IDROPOTABILE

- Area di tutela assoluta della sorgente potabile
- Area di rispetto della sorgente potabile

Vincoli di POLIZIA IDRAULICA ai sensi della d.g.r. n. 7-7868 del 25-01-2002 e n. 7-13950 del 01-08-2003

- Fascia di rispetto idraulico



REGIONE LOMBARDIA

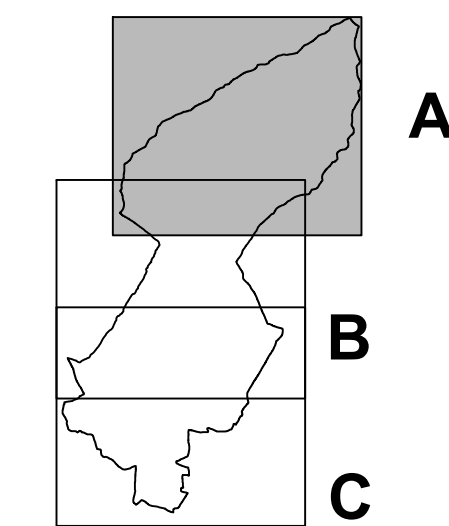


PROVINCIA DI SONDRIO

COMUNE DI MONTAGNA IN VALTELLINA

**PIANO DEL GOVERNO DEL TERRITORIO
COMPONENTE GEOLOGICA**

INQUADRAMENTO
GENERALE



GEO 3

STUDIO DI
CONSULENZA
GEOLOGICA

Professionisti:

Geol. Danilo Grossi

Geol. Gaetano Conforto

Via De Simoni 11, 23100 Sondrio - Tel. e fax 0342 / 212400 - e-mail studiogeo3@fastwebnet.it

Data:
Novembre 2011

Aggiornamento:

Aggiornamento:

Aggiornamento:

Scale:

1:10.000

Titolo tavola:

CARTA dei VINCOLI

Committente:

Amministrazione Comunale

Comune di Montagna in Valtellina

Tavola:

CG 03

Quadro:

A