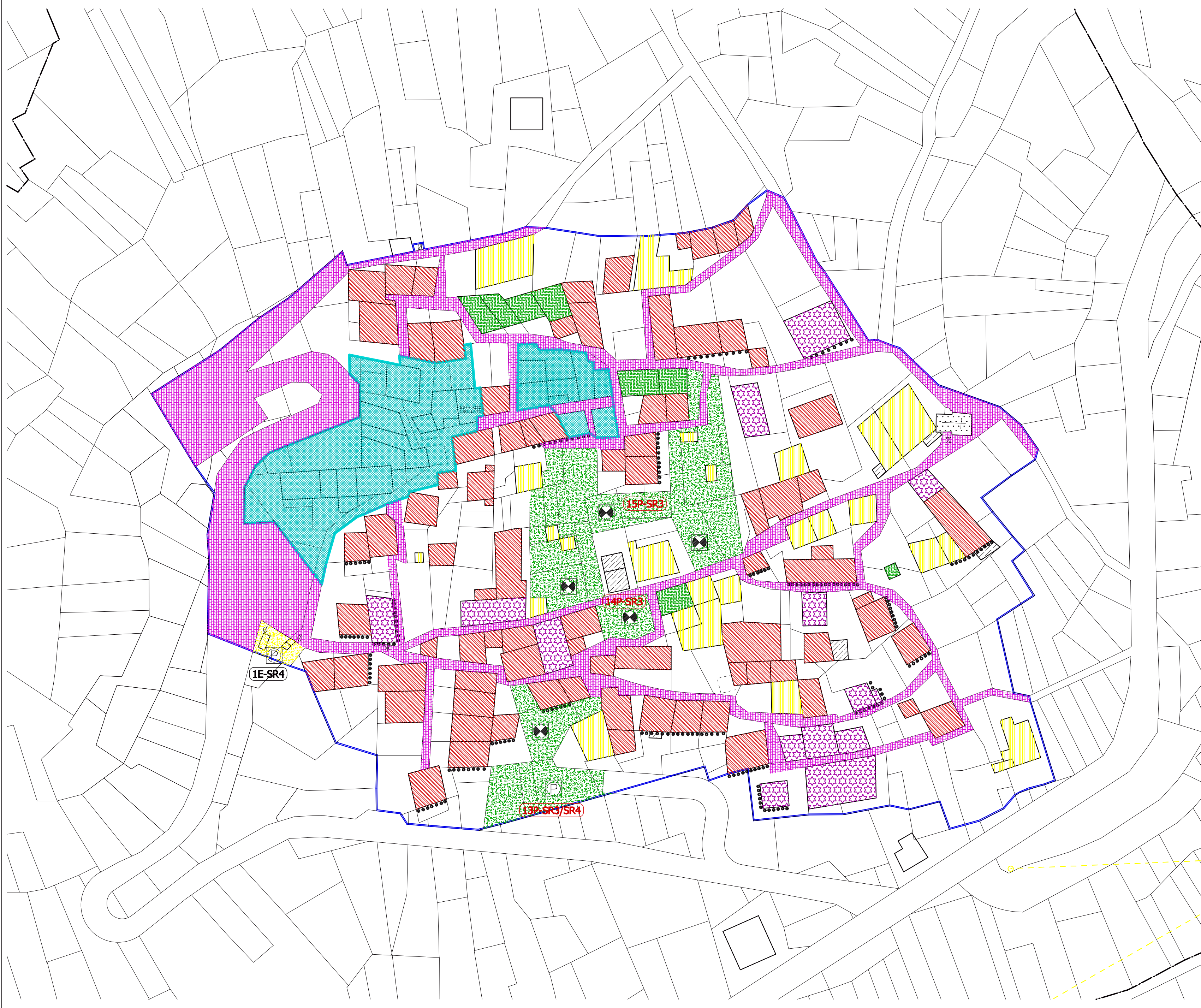


















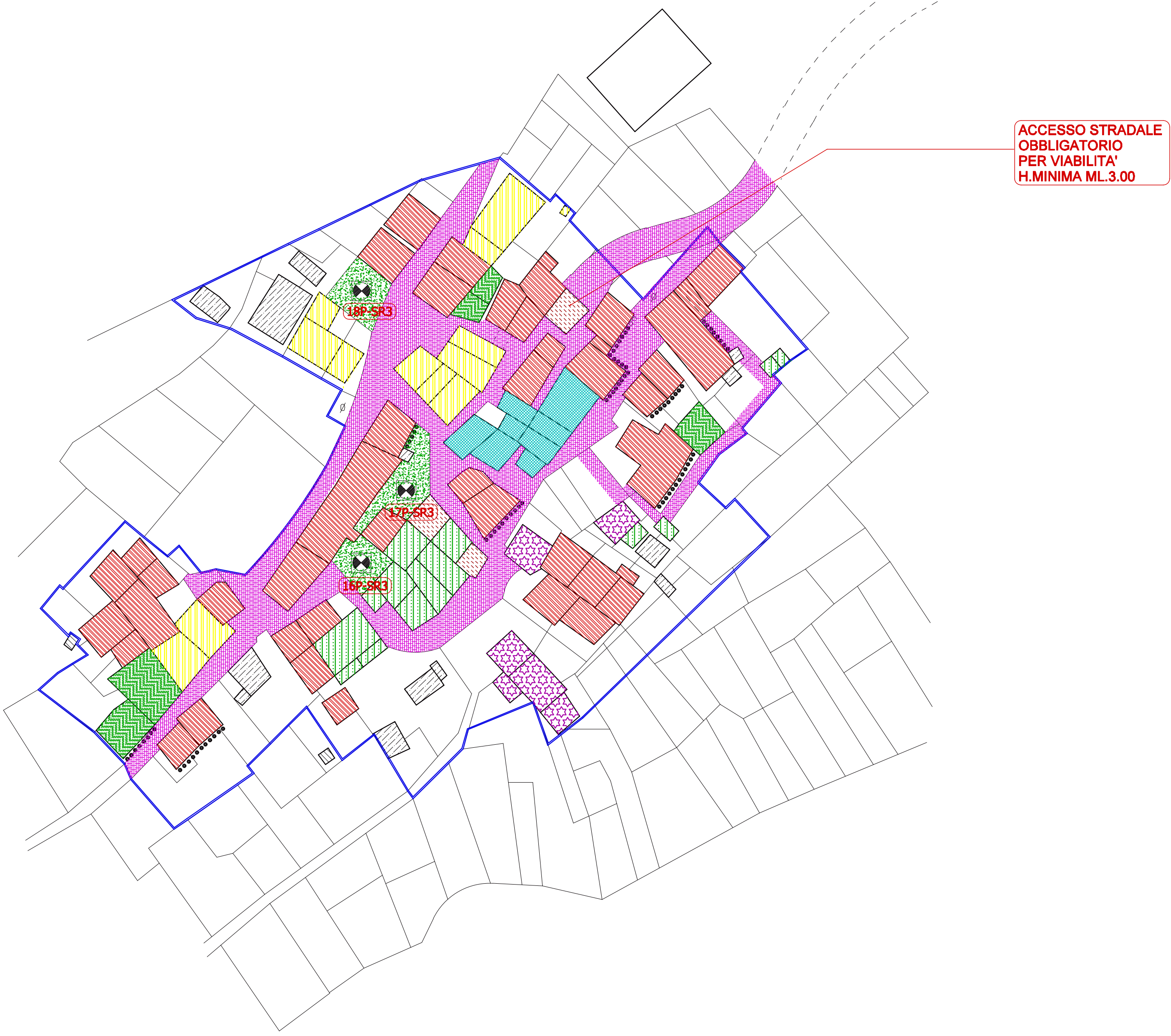
CARTA DEI SERVIZI ABITATO DI MARVEGGIA ZONA "A"



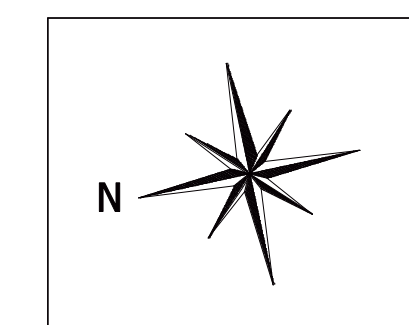

LEGENDA CATEGORIA E GRADI DI INTERVENTO

-  A1) CONSERVAZIONE CON CAMBIO DI DESTINAZIONE D'USO ED AUMENTO VOLUMETRICO
 -  A2) CONSERVAZIONE SENZA AUMENTO DI VOLUME CON CAMBIO DI DESTINAZIONE D'USO
 -  A3) RISTRUTTURAZIONE EDILIZIA SENZA AUMENTO DI VOLUME NEL RISPETTO DELLA NORMATIVA TIPOLOGICO-COSTRUTTIVA CON MANTENIMENTO DESTINAZIONE IN ATTO
 -  A4) RISTRUTTURAZIONE EDILIZIA CON AUMENTO DI VOLUME NEL RISPETTO DELLA NORMATIVA TIPOLOGICO-COSTRUTTIVA
 -  A5) RICOSTRUZIONE SU SEDIME PREESISTENTE
 -  A6) RISTRUTTURAZIONE CON AUMENTO DI VOLUME, NEL RISPETTO DELLA NORMATIVA TIPOLOGICO COSTRUTTIVA, E SOTTOPOSTA A PIANO DI RECUPERO
 -  A7) DEMOLIZIONE SENZA RICOSTRUZIONE
 -  A8) AREE LIBERE E LOTTI INTERCLUSI PRIVI DI CAPACITA' EDIFICATORIA
 -  A9) STANDARD URBANISTICO PREVISTO
 -  A9) STANDARD URBANISTICO ESISTENTE
 -  A10) AREE PER LA MOBILITA' E VIABILITA'
 -  A11) EDIFICI SOTTOPOSTI A VINCOLI STORICI/ MONUMENTALI
 -  A12) EDIFICI GIA' RECUPERATI CON SCHEDATURA DI P.R.G.
 -  FRONTI DA CONSERVARE
- STANDARD:
- SR STANDARD RESIDENZIALI
 - SR3  SPAZI A PARCO GIOCO, SPORT
 - SR4  PARCHEGGI PUBBLICI

CARTA DEI SERVIZI ABITATO DI SPRIANA ZONA "A"



COMUNE DI SPRIANA
PROVINCIA DI SONDRIO



PIANO DI GOVERNO DEL TERRITORIO

	PROGETTISTA: DOTT. ARCH. MASSIMO PALLADINI VIA GORIZIA, 6 - 23100 SONDRIO- TEL/FAX 0342.514.533 Albo Architetti Sondrio n° 90 info@architettopalladini.it www.architettopalladini.it		
QUESTO DISEGNO NON PUO' ESSERE COMUNICATO A TERZI - I FORMI NON SONO VERIFICABILI LE MISURE NON MODIFICABILI - ESSERE APPROVATA			
COMPONENTE GEOLOGICA DI PIANO: DOTT. GEOL. DANILO GROSSI VIA DE SIMONI, 11 - 23100 SONDRIO- TEL/FAX 0342.212.400 Albo Regionale Geologi n° 767		COMPONENTE NATURALISTICO/ AMBIENTALE DI PIANO: DOTT. SSA NAT. MARIA GRAZIA CICARDI VIA GAVAZZENI, 6 - 23100 SONDRIO- TEL. 339/3284642	
<p>PdS PIANO DEI SERVIZI</p> <p>TAVOLA CARTA DEI SERVIZI DEI NULCEI STORICI DI MARVEGGIA E SPRIANA</p>			
TAVOLA N°	PdS3	SCALA 1:500	DATA OTTOBRE 2012
			AGG.
ALLEGATO ALLA DELIBERAZIONE DI C.C. n° DEL			
ADOZIONE			
APPROVAZIONE			
PUBBLICAZIONE			
Il Sindaco	Il Responsabile del Procedimento	Il Segretario Comunale	