


REGIONE LOMBARDIA



Comunità Montana
Valtellina di Sondrio



COMUNE DI TRESIVIO









Piano di assestamento delle proprietà silvo-pastorali
del Comune di Tresivio

Comune di Tresivio - Sondrio
L.R. 05/12/2008 n. 31

Revisione - Periodo di validità 2014 - 2028

TAVOLA N° 2/A - CARTA CATASTALE
scala 1 : 10.000

LEGENDA

-  Particolare assestamentale - Comune di Tresivio
-  Foglio 1 - Tresivio
-  Foglio 6 - Tresivio
-  Foglio 2 - Tresivio
-  Foglio 7 - Tresivio
-  Foglio 4 - Tresivio
-  Foglio 8 - Tresivio
-  Foglio 5 - Tresivio

Marzo 2013

Il tecnico assestatore
Matteo Pozzi