










LEGENDA

 Particellare assestamentale
Comune di Tresivio



Viabilità agro - silvo - pastorale

-  Strade di I categoria - transitabili da ogni mezzo
-  Strade di II categoria - transitabili con autocarri
-  Strade di III categoria - transitabili con trattori con rimorchio
-  Strade di IV categoria - transitabili con trattori e autoveicoli
-  Strade di progetto

Interventi di miglioramento


-  Interventi urgenti
-  Interventi di media urgenza
-  Interventi poco urgenti

Accessibilità

-  I classe - zone ben servite
-  II classe - zone scarsamente servite
- III classe - zone non servite



REGIONE LOMBARDIA



Comunità Montana
Valtellina di Sondrio



COMUNE DI TRESIVIO

Piano di assestamento delle proprietà silvo-pastorali
del Comune di Tresivio

Comune di Tresivio - Sondrio
L.R. 05/12/2008 n. 31

Revisione - Periodo di validità 2014 - 2028

TAVOLA N° 4/B - CARTA DELLA VIABILITA' E DEI MIGLIORAMENTI
scala 1 : 10.000

Marzo 2014

Il tecnico assestatore
Matteo Pozzi

