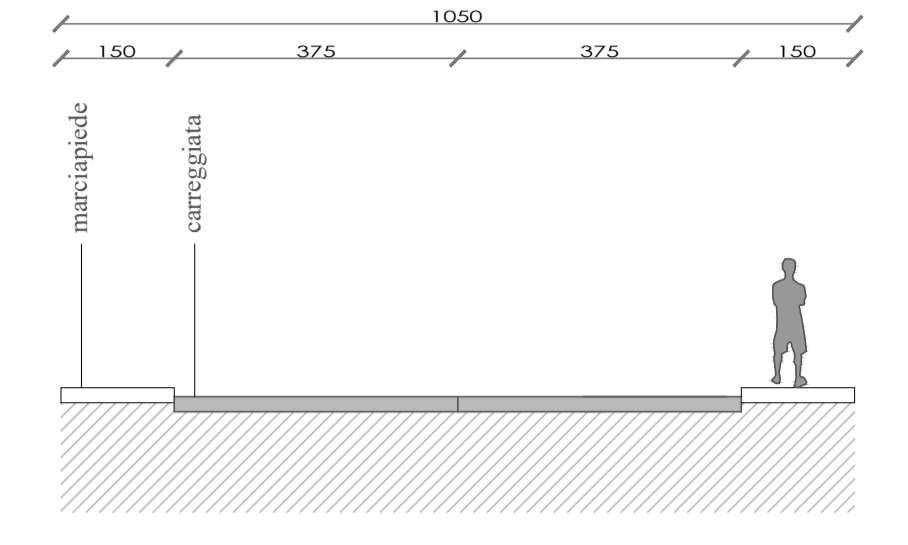
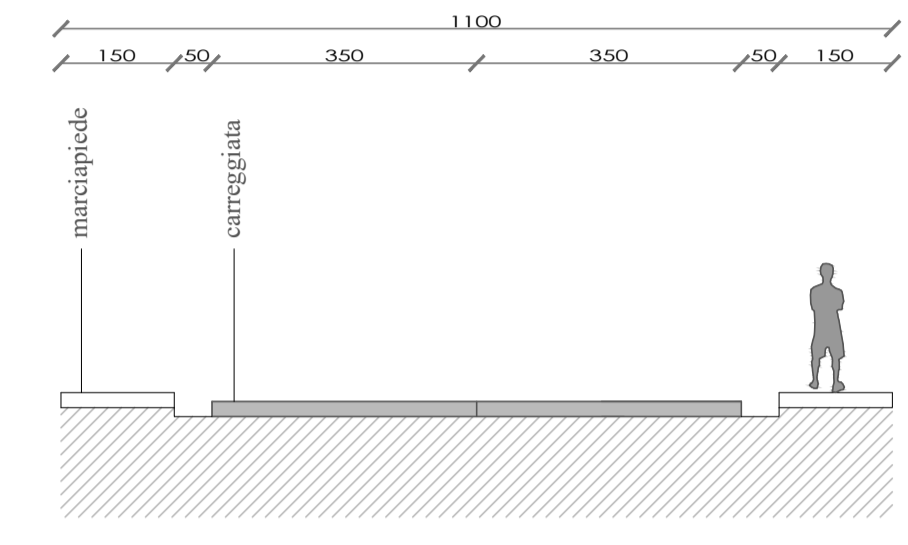


SEZIONI PER NUOVI INTERVENTI O RISTRUTTURAZIONI

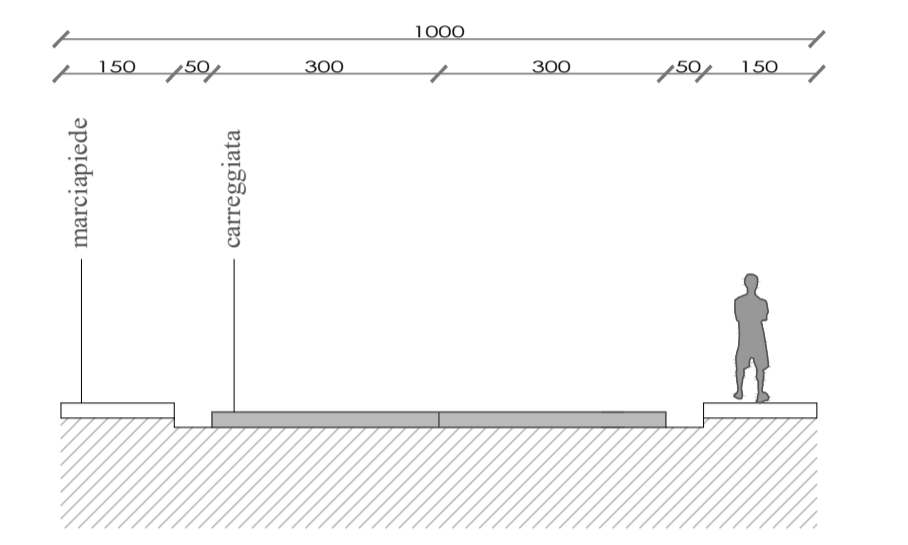
TIPO "C" Extraurbana secondaria (S.P.). Sezione minima.



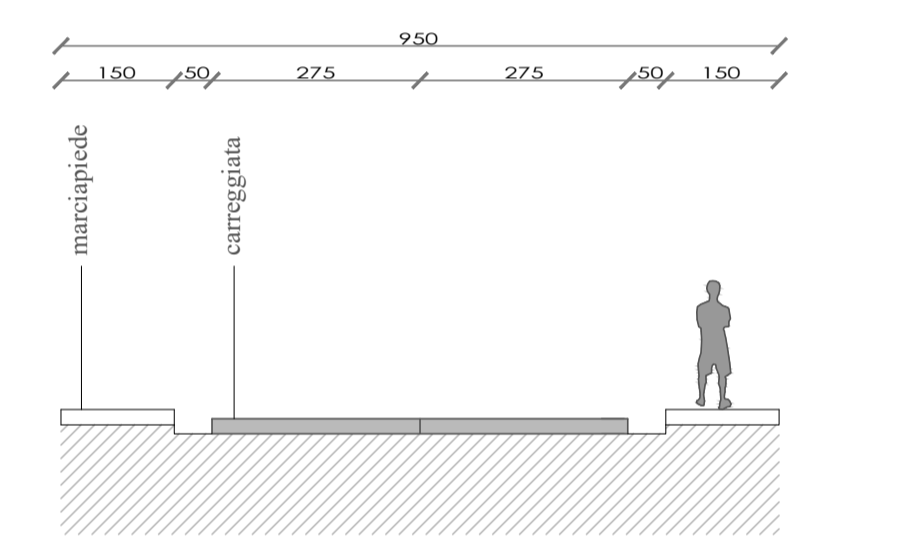
TIPO "C" Extraurbana secondaria (S.P.). Ottimale.



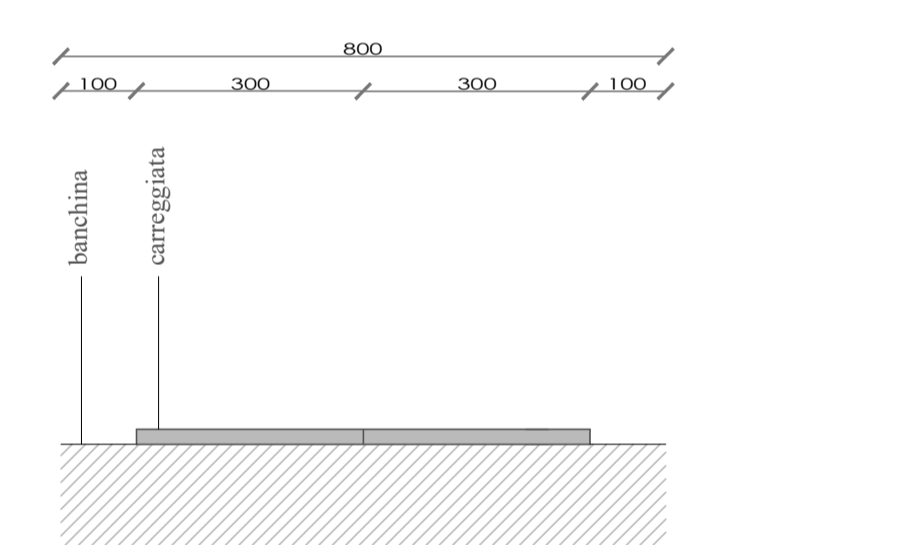
TIPO "E" Urbano di base.



TIPO "F" Locale ottimale.



TIPO "F" Locale minimo.

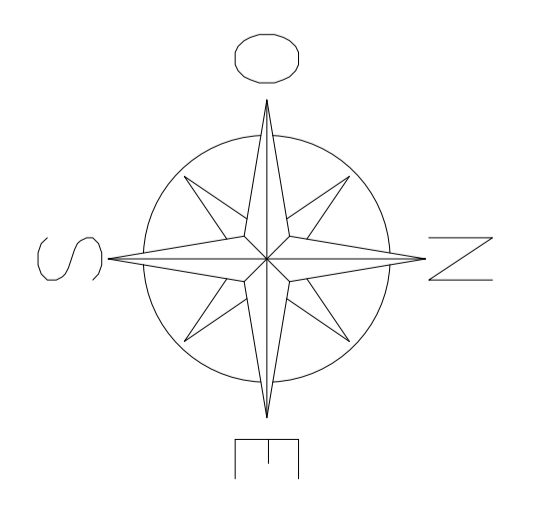


LEGENDA:

- CONFINE COMUNALE
- CLASSIFICAZIONE STRADE CONFORME ART.2 D.L. 30 aprile 1992, n° 285: (Nuovo Codice della Strada)
- Esistenti: Progetto:
- TIPO "C" - Strada extraurbana a una carreggiata e banchine
- TIPO "E" - Strada urbana di quartiere a una carreggiata corsia laterale per la manovra e marciapiede
- TIPO "F" - Strada Urbana o extraurbana che non ha le altre caratteristiche
- Tangenziale Est Progetto PTCF

N.B.:

- Non vengono riportate indicazioni per la viabilità locale secondaria (distribuzione interna, fondi ciechi, strade private, ecc. ...) e per la viabilità agricola, tuttavia in caso di nuova costruzione o ristrutturazione tali strade devono uniformarsi almeno al tipo F minimo.
- Le strade ciclopedonali devono avere dimensione di carreggiata minima di m 2,50, misure minori sono ammesse per percorsi esistenti.





COMUNE DI AIRUNO
PROVINCIA DI LECCO

PIANO di GOVERNO del TERRITORIO (PGT)



VARIANTE I

Oggetto tavola:
PIANO DEI SERVIZI VIABILITA' PROGETTO
AIZURRO
Data: Maggio 2017

Tav. n.
S2.1b
Scala:
1:2000

Progettista:
Dott. Ing. Arch. GIUSEPPE TRAVAGLINI
Collaboratore:
Arch. ELEONORA TRAVAGLINI