Comune di Barzago

# CRITERI PER L'AGGIORNAMENTO DEL DATABASE TOPOGRAFICO E DEL SISTEMA INFORMATIVO COMUNALE

**Ai sensi degli artt. 3, 35 e 42 della legge regionale 11 marzo 2005, n. 12 e s.m.i.**

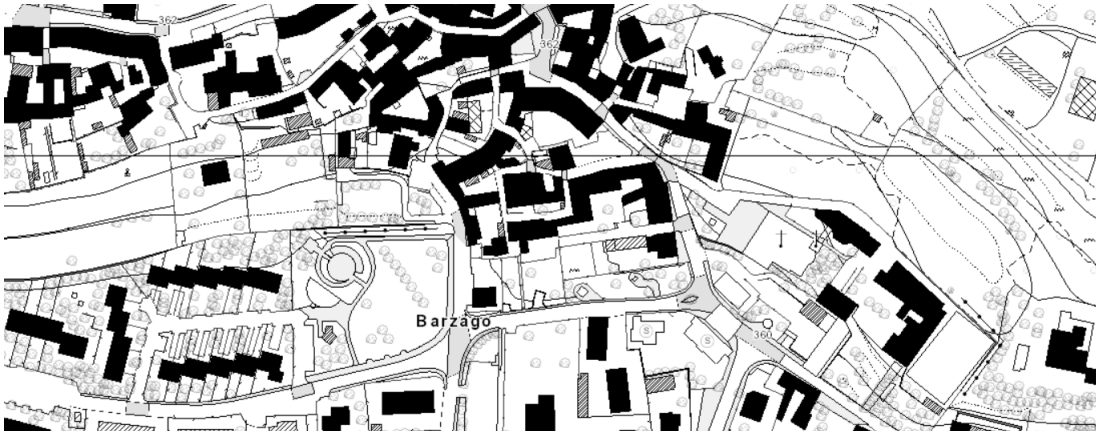


Diego Colosimo, Responsabile del Settore Area Tecnica
29/12/2020

Versione 1.0

# SOMMARIO

SOMMARIO ..... 1
1. Aggiornamento del database topografico e del sistema informativo territoriale ..... 2
2. Specifiche tecniche: istruzioni per l'aggiornamento del database topografico ..... 3
2.1. Fase presentazione dell'istanza: trasmissione elaborato grafico dell'area in trasformazione ..... 3
2.2. Attività dell'elaborato grafico dell'area trasformata oggetto della consegna ..... 5
A020102 Edificio ..... 7
A020201 Manufatto industriale ..... 10
A020106 Edificio minore ..... 11
L020104 Elemento di copertura ..... 12
L020209 Elemento divisorio ..... 13
L020209 Area attrezzata del suolo ..... 14
P030104 Accesso esterno/passo carrabile ..... 15
A060401 Area verde ..... 16
A020105 Particolare architettonico ..... 17
A020204 Attrezzature sportive ..... 18

## 1. Aggiornamento del database topografico e del sistema informativo territoriale

1. Gli enti locali territoriali, i professionisti singoli e associati, le aziende pubbliche e private che progettano o eseguono interventi di trasformazione urbanistica, edilizia, forestale, idraulica o ambientale del territorio, sono tenuti a partecipare alla procedura di aggiornamento del database topografico (di seguito DBT) e del sistema informativo territoriale (di seguito SIT), in accordo con quanto definito dagli artt. 3, 35 e 42 della legge regionale 11 marzo 2005, n. 12 e s.m.i.

2. I soggetti di cui al comma 1 del presente articolo, contestualmente alla presentazione del progetto di un'opera pubblica, della richiesta di permesso di costruire, della segnalazione certificata di inizio attività, della comunicazione di inizio attività edilizia, di piani attuativi e degli strumenti di programmazione negoziata, o comunque di istanze e comunicazioni ai fini degli interventi di trasformazione edilizia del territorio, trasmettono allo sportello unico per l'edilizia (di seguito denominato SUE) i dati informatici necessari alla definizione dell'area in trasformazione per il primo aggiornamento del SIT. La trasmissione dei dati deve essere fatta utilizzando gli strumenti messi a disposizione su internet attraverso il portale del SUE comunale sia per quanto concerne la consultazione e lo scarico della cartografia online che per quanto concerne la presentazione telematica di istanze e comunicazioni. I files da consegnare dovranno essere conformi alle specifiche tecniche illustrate sul portale del SUE e aggiornate periodicamente dall'ente in funzione del miglioramento del servizio e in relazione ad eventuali adeguamenti normativi.

3. In conformità a quanto stabilito dagli artt. 35 comma 4 bis e 42 comma 14 della legge regionale 11 marzo 2005 n. 12 e s.m.i., i soggetti di cui al comma 1 del presente articolo, ultimato l'intervento, contestualmente alla comunicazione di fine lavori e comunque utilizzando gli strumenti e seguendo le regole del portale del SUE, trasmettono i dati informatici necessari alla definizione dell'area trasformata per l'aggiornamento definitivo del SIT. I files da consegnare dovranno essere conformi alle specifiche tecniche illustrate sul portale del SUE e aggiornate periodicamente dall'ente in funzione del miglioramento del servizio e in relazione ad eventuali adeguamenti normativi.

4. In caso di mancata presentazione della documentazione prevista nei precedenti commi del presente articolo si applica **la sanzione amministrativa di cui all'art. 37 comma 5 del D.P.R. 6 giugno 2001, n. 380**, ferma restando ogni conseguenza amministrativa derivante dall'inosservanza dell'art. 35 comma 4 bis e 42 comma 8 della legge regionale 11.3.2005 n. 12 .

5. Gli elaborati di aggiornamento del database topografico verranno validati entro 30 giorni dal ricevimento dallo sportello unico edilizia comunicando la chiusura del procedimento al tecnico professionista responsabile del progetto edilizio. In caso di incongruenze rispetto alle specifiche indicate nel presente documento, i termini verranno interrotti con l'obbligo al perfezionamento della documentazione entro i successivi 30 giorni. Il mancato riscontro determina l'applicazione delle sanzioni previste dalla normativa vigente e nello specifico quando indicato dal precedente punto.

## 2. Specifiche tecniche: istruzioni per l'aggiornamento del database topografico

### 2.1 Fase presentazione dell'istanza: trasmissione elaborato grafico dell'area in trasformazione

Il file di disegno, in formato dxf o shape file, su base cartografica georeferenziata scaricata dall'apposito link messo a disposizione sul Portale dello Sportello Unico dell'Edilizia Digitale e sulla pagine del sito internet del Comune di Barzago>ufficio tecnico> Sistemi Informativi territoriali SIT, deve contenere necessariamente **un solo oggetto poligonale disegnato con il nome codificato con layer come segue:**

| Nome layer | Tipo oggetto e nome LAYER | Note |
|---|---|---|
| **Area in trasformazione o non strutturata** 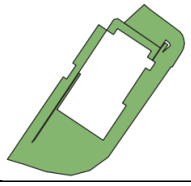 | Poligono chiuso<br><br>Layer: **A050304** | Area oggetto di cantiere. Delimitare con un poligono chiuso tutto il perimetro della proprietà oggetto di intervento, al cui interno si rappresenta il progetto realizzato. |
| **Edificio** 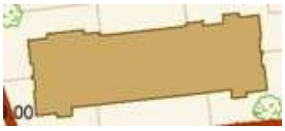 | Poligono chiuso (*)<br><br>Layer: **A020102** | Si tratta di un unico poligono chiuso il cui limite perimetrale è costituito dall'ingombro al suolo dei muri perimetrali.<br>Sono esclusi aggetti e balconi.<br><br>Oltre al poligono chiuso non deve essere rappresentato nessun altro elemento.<br><br>Ogni edificio può essere costituito da una o più unità volumetriche |
| **Edificio demolito** | Poligono chiuso<br><br>Layer: **000000** | |
| **Manufatto industriale** | Poligono chiuso<br><br>Layer: **A020201** | Cabine elettriche o gas, contatori, silo, serra, serbatoi, pozzi captazione, torre piezometrica, etc… |
| **Edificio minore** | Poligono chiuso<br><br>Layer: **A020106** | Box auto, garage, locale immondizia, portineria, locali tecnici, etc… |
| **Elemento di copertura** 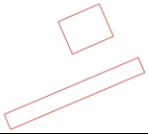 | Linea aperta<br><br>Layer: **L020104** | Pensiline d'ingresso, tettoie, falde, terrazze per i tetti piani |
| **Elemento divisorio** 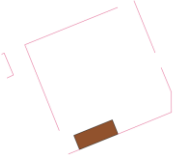 | Linea aperta<br><br>Layer: **L020209** | Cancellata, elemento divisorio, recinzione, staccionata, Rete metallica |
| **Area attrezzata del suolo** 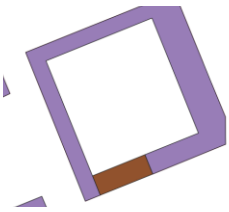 | Poligono chiuso<br><br>Layer: **A020206** | Corte, cortile, percorso pedonale in aree condominiali, spazio interno generico, area privata di pertinenza, in qualche modo antropizzata e pavimentata, (asfaltata, porfidata, o con ghiaia).<br><br>Deve essere creato un poligono per ogni singolo elemento, considerando le separazioni degli elementi divisori (Per esempio percorsi pedonali all'interno delle aree condominiali)<br><br>L'area di pertinenza deve essere rappresentata fino all'ingombro a terra dell'edificio. |

| Nome layer | Tipo oggetto e nome LAYER | Note |
|---|---|---|
| **Accesso esterno/passo carrabile** 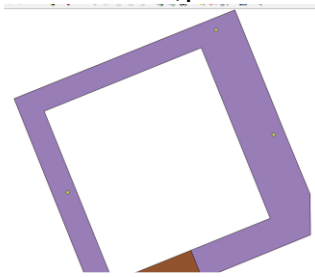 | Punto<br><br>Layer **P030104** | Accesso carraio, passo carrabile |
| **Area verde** 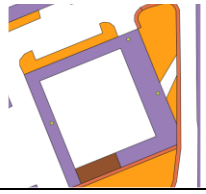 | Poligono chiuso<br><br>Layer: **A060401** | Giardini privati, verde non qualificato; aiuola; prato; siepe. |
| **Particolare architettonico** | Poligono chiuso<br><br>Layer: **A020105** | Scalinate e scale esterne di edificio.<br><br>Non rappresentare i balconi, né bocche di lupo o grate di aereazione. |
| **Attrezzatura sportiva** | Poligono chiuso<br>Layer: **A020204** | Vasca, piscina scoperta, campo sportivo, pista pattinaggio, etc… |
| **Area di circolazione ciclabile** | Poligono chiuso<br>Layer: **A010103** | |
| **Area di circolazione pedonale** | Poligono chiuso<br><br>Layer: **A010102** | Marciapiede, portici o sottopassi, vialetto, passaggio pedonale, piazze solo pedonali |
| **Area di circolazione veicolare** 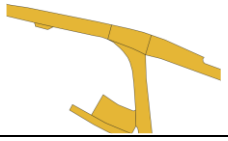 | Poligono chiuso<br><br>Layer: **A010101** | Tronco di carreggiata, rampe, svincoli, piazze, incroci, rotatorie, parcheggi… |
| **Area stradale** | Poligono chiuso<br><br>Layer: **A010104** | Unico poligono dato dall'unione dei tre elementi sopraindicati: area veicolare+pedonale+ciclabile |
| **Albero isolato** 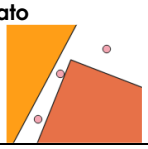 | Punto<br><br>Layer: **P060403** | |
| **Filare alberi** 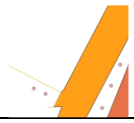 | Linea aperta<br>Layer: **L060402** | Alberi disposti in linea, anche siepi come divisori di proprietà |

| Nome layer | Tipo oggetto e nome LAYER | Note |
|---|---|---|
| **Rete elettrica** | Linea aperta<br><br>Layer: **L070301** | |
| **Rete gas** | Linea aperta<br><br>Layer: **L070501** | |
| **Rete acqua** | Linea aperta<br><br>Layer: **L00001** | |
| **Rete fognatura (bianche e nere** | Linea aperta<br><br>Layer: **L00002** | |
| **Rete telecomunicazioni** | Linea aperta<br><br>Layer: **L070801** | |

**(*)** identificazione delle **unità volumetriche** costituenti l'edificio con indicazione per ciascuna di esse della quota in gronda e dell'altezza relativa calcolata rispetto alla quota media a terra dei vertici dell'edificio (in assenza di questo dato si consideri la quota del primo piano di calpestio fuori terra; le quote saranno indicate utilizzando etichette rappresentate nello stesso livello dell'unità volumetrica ovvero, se vengono utilizzati sistemi GIS, inserite nell'opportuno campo della classe di oggetti delle unità volumetriche);

### 2.2. Attività dell'elaborato grafico dell'area trasformata oggetto della consegna

Il file di disegno, in formato dxf o shape file, su base cartografica georeferenziata scaricata dall'apposito link messo a disposizione sui portali sopraindicati, dovrà contenere tutti gli elementi necessari all'aggiornamento del Database Topografico (DBT) e dovrà necessariamente contenere un oggetto poligonale chiuso così come indicato all'art.2.1, non dovrà essere disegnato nessun altro oggetto utilizzando questo livello.

I file devono assumere il nome dello stesso layer.

Si raccomanda di chiudere sempre i poligoni: nel caso di livelli areali e poligoni chiusi, utilizzare il comando Disegna Polilinea e chiuderla il comando "ch" e infine accertandosi nelle proprietà della polilinea che la stessa abbia caratteristica "chiuso".

Gli edifici, le aree di pertinenza (siano esse aree attrezzate al suolo o aree verdi) non devono essere linee spezzate ma poligoni chiusi.

Nel caso di sovrapposizione di più elementi (ad esempio una area verde e una area attrezzata al suolo, oppure una recinzione lineare sovrapposta al poligono di una area verde), si chiede di mantenere le geometrie perfettamente sovrapposte, editando tutti i vertici esistenti degli elementi già presenti, in modo da non creare né zone di sovrapposizione né zone di buchi.

Non spostare nel disegno l'ambito territoriale estratto dal portale e mantenerlo sempre in coordinate cartografiche UTM WGS84, in modo da permettere l'aggiornamento della cartografia.

I documenti dovranno essere inviate attraverso il portale sportello unico edilizia (SUE) accessibile al link https://www.barzago.cportal.it/ (nel caso di istanze edilizie) e al portale impresa in un giorno per quanto riguarda le istanze relative alle attività produttive.

I file relativi all'aggiornamento devono essere composti e strutturati cosi come segue:

La **cartella.zip** deve assumere il nome dalla pratica edilizia che ha generato la trasformazione dell'area:

esempio : **PE522020.zip (Pratica edilizia -PE., numero-anno presentazione)**

Cartella deve assumere il nome **TRASF_TOT**

Elaborato completo di tutti gli oggetti con tutti i layer codificati e oggetto della trasformazione.
Il nome del file deve assumere la codifica: **TRASF_TOT.dwg**

Cartella deve assumere il nome lo stesso nome del file contenuto nella cartella. In questo caso **A050304**

Metadato: Compilare e allegare in formato pdf Il nome del file deve assumere la codifica: **Metadato_ A050304**

Area in trasformazione: Area oggetto di cantiere. Delimitare con un poligono chiuso tutto il perimetro della proprietà oggetto di intervento, al cui interno si rappresenta il progetto realizzato
Il nome del file e layer deve assumere la codifica **A050304.dwg (.shp)** e deve contenere un solo oggetto.

Cartella deve assumere il nome lo stesso nome del file contenuto nella cartella. In questo caso **A020102**

Metadato: Compilare e allegare in formato pdf Il nome del file deve assumere la codifica: **Metadato_A020102**

Edificio: Si tratta di un unico poligono chiuso il cui limite perimetrale è costituito dall'ingombro al suolo dei muri perimetrali.
Il nome del file e layer deve assumere la codifica **A020102.dwg (.shp)** e deve contenere un solo oggetto.

Il file dwg deve essere salvato nella versione 2018 o precedenti (se usa il software AutoCAD desk ) o in alternativa è accettata anche l'estensione dxf.

In caso di più file con la stessa codifica, occorre aggiungere in coda al codice, in maniera progressiva, una lettera (da A sino Z)

**Nome file A020102_____(in caso di più file con la stessa codifica, occorre aggiungere in coda al codice, in maniera progressiva, una lettera (da A sino Z)**

Nominativo titolare del titolo edilizio _____

Pratica edilizia _____

Identificazione catastale _____

| STRATO | TEMA | CLASSE |
|---|---|---|
| **A020102 Edificio** | ☐ **02010201** TIPOLOGIA EDILIZIA | ☐ 0101 Generica<br>☐ 0102 Palazzo a torre, grattacielo<br>☐ 0103 Edificio monumentale<br>☐ 010301 Edificio monumentale - castello<br>☐ 010302 Edificio monumentale - villa<br>☐ 010303 Edificio monumentale - palazzo<br>☐ 010304 Edificio monumentale - masserie<br>☐ 010305 Edificio monumentale - trullo<br>☐ 0104 Villa<br>☐ 0105 Villetta a schiera<br>☐ 0107 Campanile<br>☐ 0108 Capannone<br>☐ 0109 Edificio rurale<br>☐ 0111 Chiesa, basilica<br>☐ 0119 Palazzetto dello sport<br>☐ 0191 Non conosciuto<br>☐ 0192 Non assegnato<br>☐ 0193 Non definito<br>☐ 0194 Non applicabile<br>☐ 0195 Altro |
| | ☐ **02010202** attributo CATEGORIA USO | ☐ 0201 Residenziale<br>☐ 020101 Residenziale - abitativa<br>☐ 0202 Amministrativo<br>☐ 020201 Amministrativo - municipio<br>☐ 0203 Servizio pubblico<br>☐ 020303 Servizio pubblico - sede di scuola, università, laboratorio di ricerca<br>☐ 020304 Servizio pubblico - sede di poste-telegrafi<br>☐ 0205 Luogo di culto<br>☐ 0206 Servizi di trasporto<br>☐ 020602 Servizi di trasporto - stradale<br>☐ 02060202 Stradale - parcheggio multipiano o coperto<br>☐ 02060203 Stradale - edificio accessorio alle strade<br>☐ 02060302 Ferroviario - deposito ferroviario per vagoni, rimessa locomotive<br>☐ 02060303 Ferroviario - casello ferroviario<br>☐ 02060304 Ferroviario - fermata ferroviaria<br>☐ 02060305 Ferroviario - scalo merci<br>☐ 020604 Servizi di trasporto - altro impianto di trasporto<br>☐ 02060401 Altro impianto di trasporto - stazione marittima<br>☐ 02060402 Altro impianto di trasporto - stazione metropolitana<br>☐ 02060403 Altro impianto di trasporto - stazione tranviaria |

| | | |
|---|---|---|
| | | ☐ 02060404 Altro impianto di trasporto - stazione funivia<br>☐ 02060405 Altro impianto di trasporto - stazione cabinovia<br>☐ 02060406 Altro impianto di trasporto - stazione seggiovia<br>☐ 02060407 Altro impianto di trasporto - stazione skilift<br>☐ 0207 Commerciale<br>☐ 020701 Commerciale - sede di banca<br>☐ 020702 Commerciale - sede di centro commerciale<br>☐ 020703 Commerciale - mercato<br>☐ 020704 Commerciale - sede di supermercato, ipermercato<br>☐ 020705 Commerciale - sede di albergo, locanda<br>☐ 0208 Industriale<br>☐ 020801 Industriale - stabilimento industriale<br>☐ 020802 Industriale - impianto di produzione energia<br>☐ 02080201 Impianto di produzione energia - centrale elettrica<br>☐ 02080202 Impianto di produzione energia - centrale termoelettrica<br>☐ 02080203 Impianto di produzione energia - centrale idroelettrica<br>☐ 02080204 Impianto di produzione energia - centrale nucleare<br>☐ 02080205 Impianto di produzione energia - stazione - sottostazione elettrica<br>☐ 02080206 Impianto di produzione energia - stazione di trasformazione<br>☐ 020803 Industriale - impianto tecnologico<br>☐ 020804 Industriale - depuratore<br>☐ 020805 Industriale - inceneritore<br>☐ 020806 Industriale - stazione di telecomunicazioni<br>☐ 020807 Industriale - edificio di teleriscaldamento<br>☐ 020808 Industriale - edificio di area ecologica<br>☐ 0209 Agricolturale<br>☐ 020901 Agricolturale - fattoria<br>☐ 020902 Agricolturale - stalla<br>☐ 020903 Agricolturale - fienile<br>☐ 0210 Ricreativo<br>☐ 021001 Ricreativo - sede di attività culturali<br>☐ 02100101 Sede di attività culturali - biblioteca<br>☐ 02100102 Sede di attività culturali - cinema<br>☐ 02100103 Sede di attività culturali - teatro, auditorium<br>☐ 02100104 Sede di attività culturali - museo<br>☐ 02100105 Sede di attività culturali - pinacoteca<br>☐ 021002 Ricreativo - sede di attività sportive<br>☐ 02100201 Sede di attività sportive - piscina coperta<br>☐ 02100202 Sede di attività sportive - palestra<br>☐ 02100203 Sede di attività sportive - palaghiaccio<br>☐ 021003 Ricreativo - altre attività ricreative |

| | | |
|---|---|---|
| | | ☐ 02100301 Altre attività ricreative - campeggio<br>☐ 0291 Non conosciuto<br>☐ 0292 Non assegnato<br>☐ 0293 Non definito<br>☐ 0294 Non applicabile<br>☐ 0295 Altro |
| | ☐ **02010204** attributo STATO | ☐ 0401 In costruzione<br>☐ 0402 In disuso/diruto<br>☐ 0403 In esercizio<br>☐ 0491 Non conosciuto<br>☐ 0492 Non assegnato<br>☐ 0493 Non definito<br>☐ 0494 Non applicabile<br>☐ 0495 Altro |

**METADATO: Nome file A020201_____(in caso di più file con la stessa codifica, occorre aggiungere in coda al codice, in maniera progressiva, una lettera (da A sino Z)**

Nominativo titolare del titolo edilizio _____

Pratica edilizia _____

Identificazione catastale _____

| STRATO | TEMA | CLASSE |
|---|---|---|
| **A020201 Manufatto industriale** | ☐ **02020101** attributo TIPO | ☐ 010401 Cabina trasformazione energia<br>☐ 010402 Cabina rete acqua<br>☐ 010403 Cabina rete gas<br>☐ 010404 Aeromotore<br>☐ 010406 Ciminiera<br>☐ 010407 Contenitore industriale protetto<br>☐ 01040701 Contenitore industriale protetto - cisterna Serbatoio - serbatoio interrato<br>☐ 0104070201<br>☐ 0104070202 Serbatoio - serbatoio in superficie<br>☐ 0104070203 Serbatoio - serbatoio pensile<br>☐ 01040703 Contenitore industriale protetto - silo<br>☐ 010408 Manufatti di impianti produzione energia<br>☐ 010409 Pozzo captazione/stazione pompaggio<br>☐ 010410 Forno<br>☐ 010411 Vasca<br>☐ 010412 Torre piezometrica<br>☐ 010413 Serra<br>☐ 0191 Non conosciuto<br>☐ 0192 Non assegnato<br>☐ 0193 Non definito<br>☐ 0194 Non applicabile<br>☐ 0195 Altro |

**METADATO: Nome file A020106_____(in caso di più file con la stessa codifica, occorre aggiungere in coda al codice, in maniera progressiva, una lettera (da A sino Z)**

Nominativo titolare del titolo edilizio _____

Pratica edilizia _____

Identificazione catastale _____

| STRATO | TEMA | CLASSE |
|---|---|---|
| **A020106 Edificio minore** | ☐ **02010601** attributo TIPOLOGIA EDILIZIA | ☐ 0101 Baracca, manufatto precario<br>☐ 0102 Chiosco<br>☐ 0103 Tomba cimiteriale<br>☐ 0104 Edicola funeraria<br>☐ 0105 Torre, porta<br>☐ 0106 Manufatto di insediamento archeologico<br>☐ 0107 Garage, box, auto<br>☐ 0109 Ingresso portineria<br>☐ 0110 Servizi alle attrezzature sportive<br>☐ 0111 Attrezzature turistiche, balneari<br>☐ 0112 Servizi alle strutture produttive<br>☐ 0113 Edificio cimiteriale di servizio<br>☐ 0114 Tendone pressurizzato<br>☐ 0115 Spogliatoio<br>☐ 0116 Edifici minori/ricreativo/sportivi<br>☐ 0117 Loggiato<br>☐ 0118 Cappella<br>☐ 0191 Non conosciuto<br>☐ 0192 Non assegnato<br>☐ 0193 Non definito<br>☐ 0194 Non applicabile<br>☐ 0195 Altro |
| | ☐ **02010602** attributo STRUTTURA PRECARIA | ☐ 0201 Si<br>☐ 0202 No<br>☐ 0291 Non conosciuto<br>☐ 0292 Non assegnato<br>☐ 0293 Non definito<br>☐ 0294 Non applicabile<br>☐ 0295 Altro |
| | ☐ **02010204** attributo STATO | ☐ 0301 In esercizio<br>☐ 0302 In costruzione<br>☐ 0303 In disuso/diruto<br>☐ 0391 Non conosciuto<br>☐ 0392 Non assegnato<br>☐ 0393 Non definito<br>☐ 0394 Non applicabile<br>☐ 0395 Altro |

**METADATO: Nome file L020104_____(in caso di più file con la stessa codifica, occorre aggiungere in coda al codice, in maniera progressiva, una lettera (da A sino Z)**

Nominativo titolare del titolo edilizio _____

Pratica edilizia _____

Identificazione catastale _____

| STRATO | TEMA | CLASSE |
|---|---|---|
| **L020104 Elemento di copertura** | ☐ **02010401** attributo TIPO di COPERTURA | ☐ 0101 Falda<br>☐ 0102 Terrazzo<br>☐ 0103 Arrotondata<br>☐ 0104 Piatta<br>☐ 0105 Dentellata<br>☐ 0106 Semisferica, cupola<br>☐ 0107 Pensilina, tettoia<br>☐ 0108 Copertura trasparente di galleria, lucernario<br>☐ 0109 Muro, parapetto di coronamento<br>☐ 0110 Copertura di loggiato<br>☐ 0111 Non qualificato<br>☐ 0191 Non conosciuto<br>☐ 0192 Non assegnato<br>☐ 0193 Non definito<br>☐ 0194 Non applicabile<br>☐ 0195 Altro |

**METADATO: Nome file L020209_____(in caso di più file con la stessa codifica, occorre aggiungere in coda al codice, in maniera progressiva, una lettera (da A sino Z)**

Nominativo titolare del titolo edilizio _____

Pratica edilizia _____

Identificazione catastale _____

| STRATO | TEMA | CLASSE |
|---|---|---|
| **L020209 Elemento divisorio** | ☐ **02020901** attributo TIPO | ☐ 0102 Cancellata<br>☐ 0103 Elemento divisorio<br>☐ 0104 Filo spinato<br>☐ 0113 Rete metallica<br>☐ 0117 Recinzione<br>☐ 0118 Staccionata<br>☐ 0191 Non conosciuto<br>☐ 0192 Non assegnato<br>☐ 0193 Non definito<br>☐ 0194 Non applicabile<br>☐ 0195 Altro |

**METADATO: Nome file L020209_____(in caso di più file con la stessa codifica, occorre aggiungere in coda al codice, in maniera progressiva, una lettera (da A sino Z)**

Nominativo titolare del titolo edilizio _____

Pratica edilizia _____

Identificazione catastale _____

| STRATO | TEMA | CLASSE |
|---|---|---|
| **L020209 Area attrezzata del suolo** | ☐ **02020601** attributo TIPO | ☐ 0101 Cortile<br>☐ 0102 Corte<br>☐ 0103 Resede<br>☐ 0104 Cavedio<br>☐ 0105 Chiostro<br>☐ 0106 Spazio interno generico<br>☐ 0107 Aia<br>☐ 0108 Area antropizzata non ulteriormente qualificata<br>☐ 0191 Non conosciuto<br>☐ 0192 Non assegnato<br>☐ 0193 Non definito<br>☐ 0194 Non applicabile<br>☐ 0195 Altro |

**METADATO: Nome file P030104_____(in caso di più file con la stessa codifica, occorre aggiungere in coda al codice, in maniera progressiva, una lettera (da A sino Z)**

Nominativo titolare del titolo edilizio _____

Pratica edilizia _____

Identificazione catastale _____

| STRATO | TEMA | CLASSE |
|---|---|---|
| **P030104 Accesso esterno/passo carrabile** | ☐ **03010401** attributo TIPO | ☐ 0101 Accesso esterno diretto<br>☐ 0102 Accesso esterno indiretto<br>☐ 0191 Non conosciuto<br>☐ 0192 Non assegnato<br>☐ 0193 Non definito<br>☐ 0194 Non applicabile<br>☐ 0195 Altro |
| | ☐ **03010411** attributo PRESENZA PASSO CARRIBILE | ☐ 1103 Passo carrabile presente<br>☐ 1104 Passo carrabile assente<br>☐ 1191 Non conosciuto<br>☐ 1192 Non assegnato<br>☐ 1193 Non definito<br>☐ 1194 Non applicabile<br>☐ 1195 Altro |
| | ☐ **03010403** attributo PRINCIPALE | ☐ 0301 Accesso principale<br>☐ 0302 Accesso secondario<br>☐ 0391 Non conosciuto<br>☐ 0392 Non assegnato<br>☐ 0393 Non definito<br>☐ 0394 Non applicabile<br>☐ 0395 Altro |

**METADATO: Nome file A060401_____(in caso di più file con la stessa codifica, occorre aggiungere in coda al codice, in maniera progressiva, una lettera (da A sino Z)**

Nominativo titolare del titolo edilizio _____

Pratica edilizia _____

Identificazione catastale _____

| STRATO | TEMA | CLASSE |
|---|---|---|
| **A060401 Area verde** | ☐ **06040101** attributo TIPOLOGIA EDILIZIA | ☐ 0101 Giardino non qualificato<br>☐ 0102 Prato<br>☐ 0103 Alberi<br>☐ 0104 Aiuola<br>☐ 0107 Siepe<br>☐ 0191 Non conosciuto<br>☐ 0192 Non assegnato<br>☐ 0193 Non definito<br>☐ 0194 Non applicabile<br>☐ 0195 Altro |

**METADATO: Nome file A020105_____(in caso di più file con la stessa codifica, occorre aggiungere in coda al codice, in maniera progressiva, una lettera (da A sino Z)**

Nominativo titolare del titolo edilizio _____

Pratica edilizia _____

Identificazione catastale _____

| STRATO | TEMA | CLASSE |
|---|---|---|
| **A020105 Particolare architettonico** | ☐ **02010501** attributo PARTICOLARE ARCHITETTONICO | ☐ 0102 Scalinata o scala esterna di edificio<br>☐ 0104 Veranda<br>☐ 0108 Vano tecnico<br>☐ 0109 Contrafforte<br>☐ 0110 Bastionatura<br>☐ 0111 Colonna, pilastro<br>☐ 0113 Volume accessorio non qualificato<br>☐ 0191 Non conosciuto<br>☐ 0192 Non assegnato<br>☐ 0193 Non definito<br>☐ 0194 Non applicabile<br>☐ 0195 Altro |
| | ☐ **02010501** attributo RAPPRESENTABILITA' DISEGNO | ☐ 9001 1k<br>☐ 9002 2k<br>☐ 9003 5k<br>☐ 9004 10k<br>☐ 9091 Non conosciuto<br>☐ 9092 Non assegnato<br>☐ 9093 Non definito<br>☐ 9094 Non applicabile<br>☐ 909 Altro |

**METADATO: Nome file A020204_____(in caso di più file con la stessa codifica, occorre aggiungere in coda al codice, in maniera progressiva, una lettera (da A sino Z)**

Nominativo titolare del titolo edilizio _____

Pratica edilizia _____

Identificazione catastale _____

| STRATO | TEMA | CLASSE |
|---|---|---|
| **A020204 Attrezzature sportive** | ☐ **02020401** attributo TIPOLOGIA EDILIZIA | ☐ 0101 Vasca, piscina scoperta<br>☐ 0102 Campo calcio<br>☐ 0103 Campo tennis<br>☐ 0104 Campo calcetto<br>☐ 0105 Campo basket<br>☐ 0106 Campo bocce<br>☐ 0107 Campo sportivo non qualificato<br>☐ 0108 Pista per corsa<br>☐ 0110 Tiro a segno, poligono<br>☐ 0111 Ippodromo<br>☐ 0113 Pista pattinaggio<br>☐ 0191 Non conosciuto<br>☐ 0192 Non assegnato<br>☐ 0193 Non definito<br>☐ 0194 Non applicabile<br>☐ 0195 Altro<br>☐ 019501 Pista di autodromo |