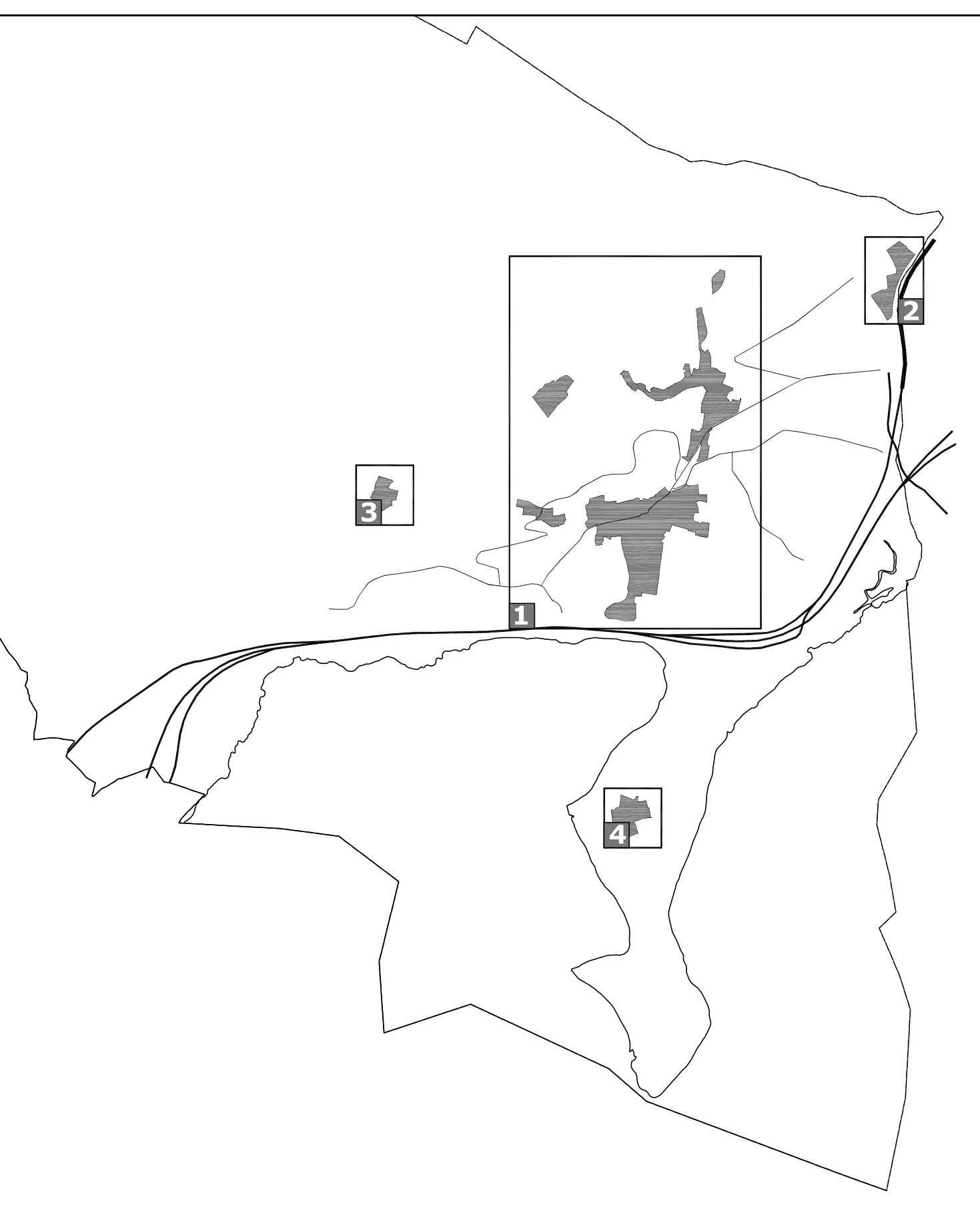
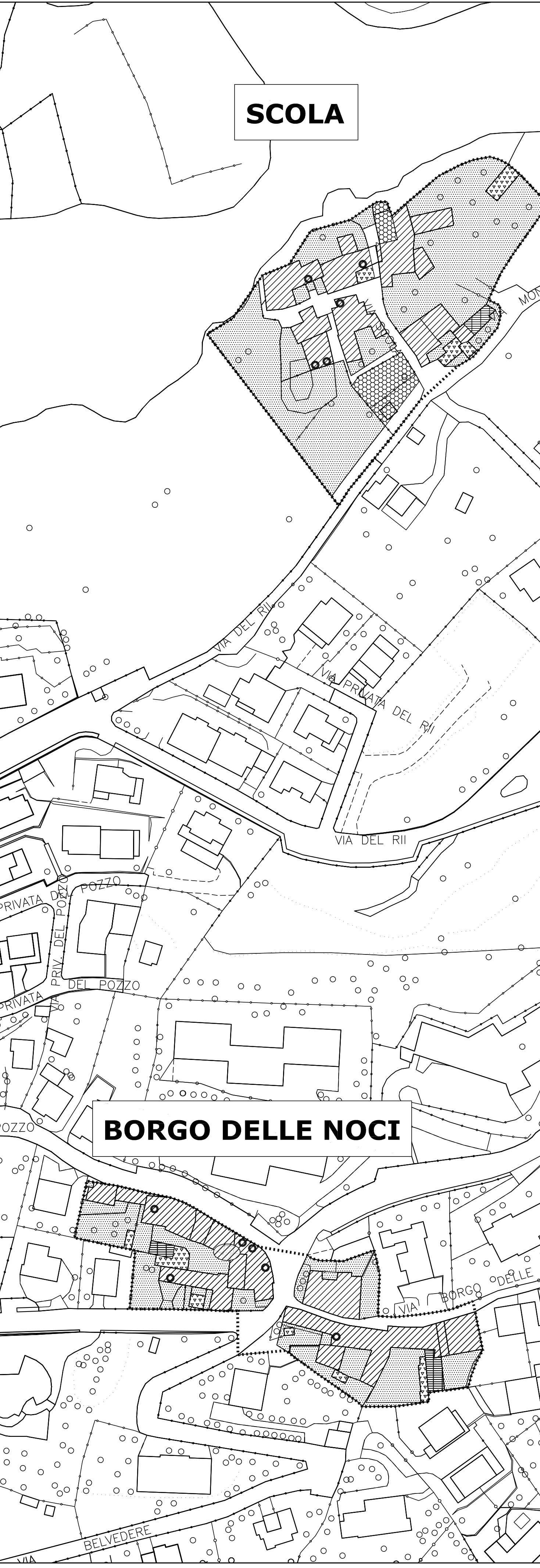
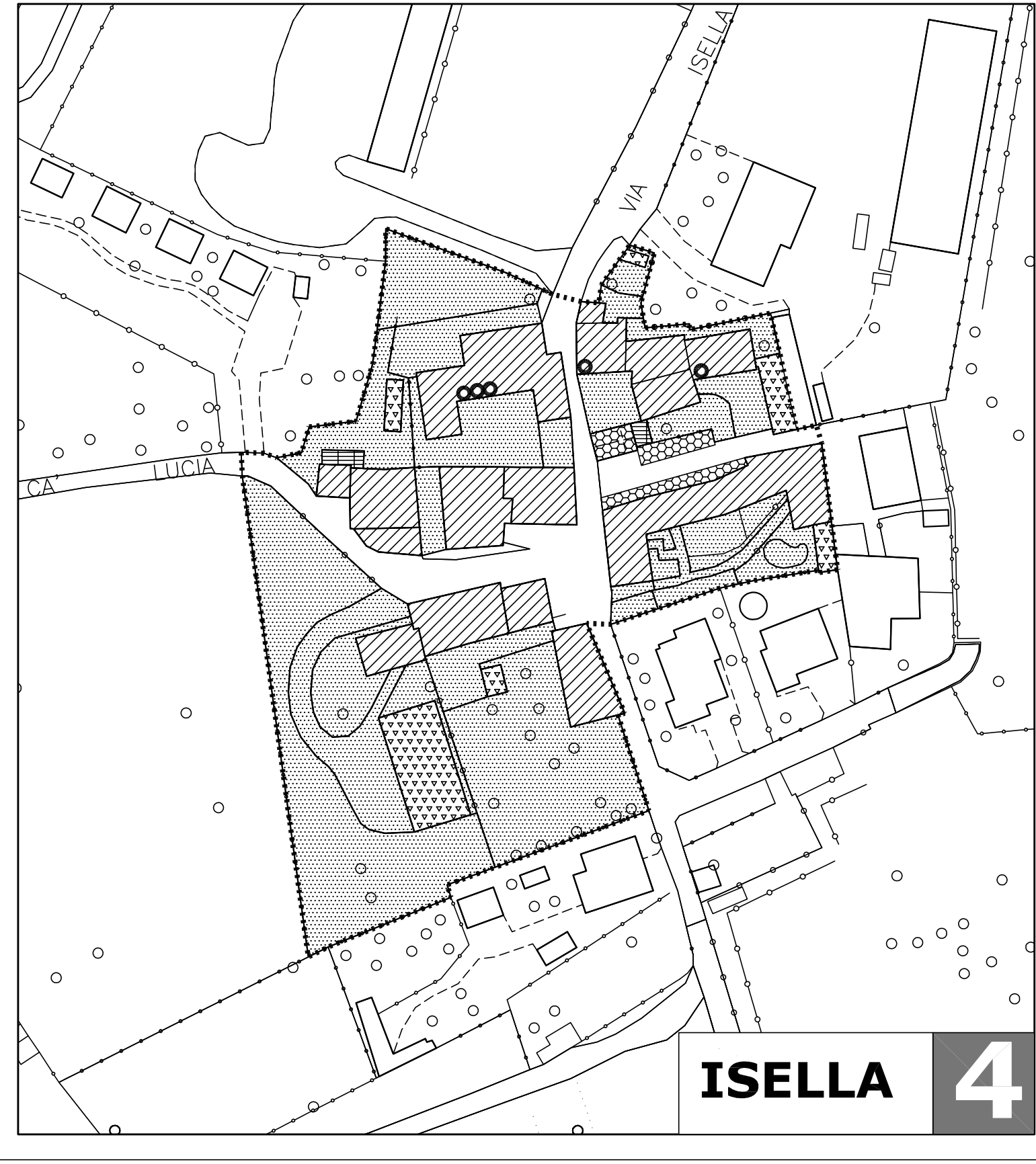
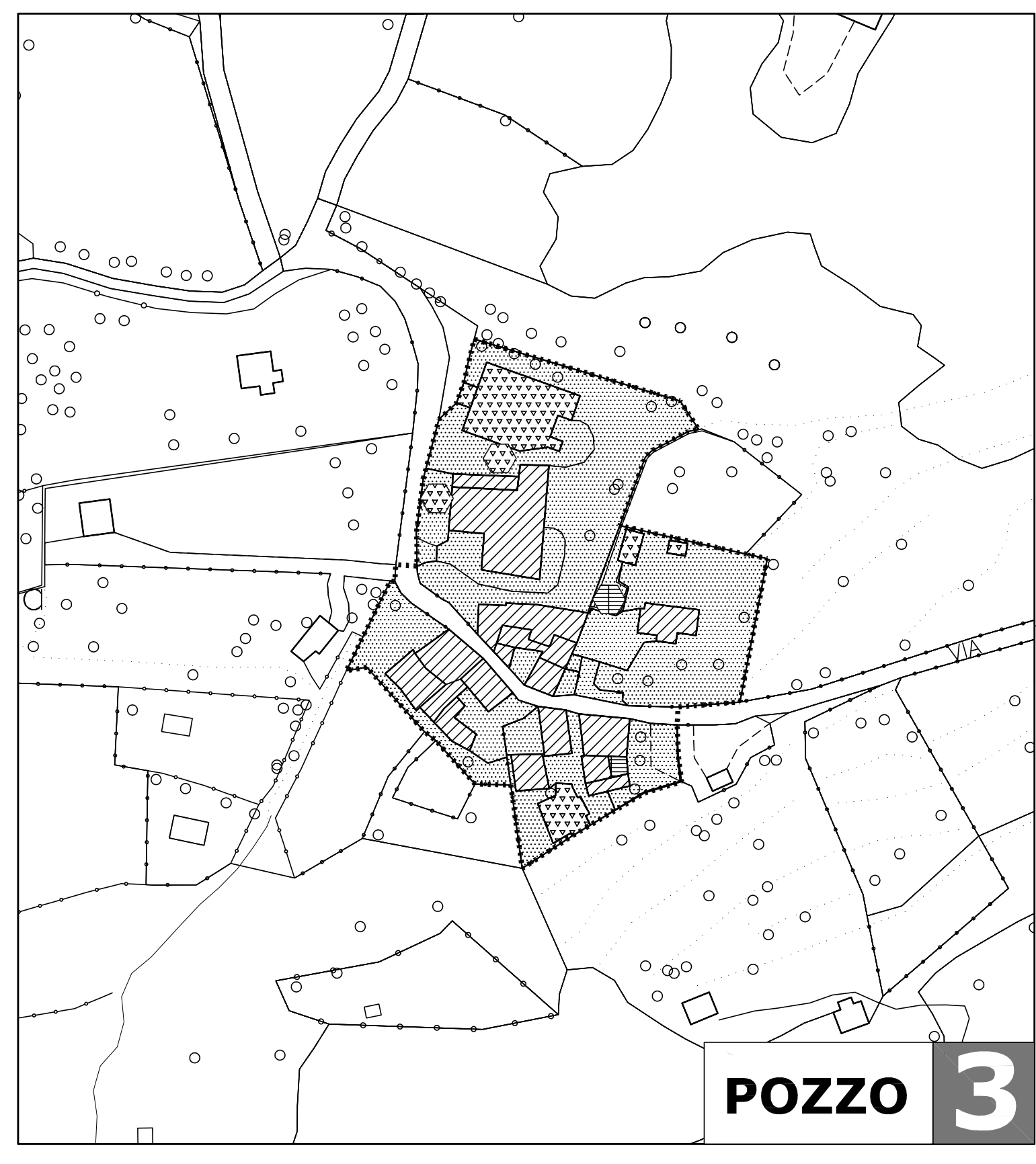
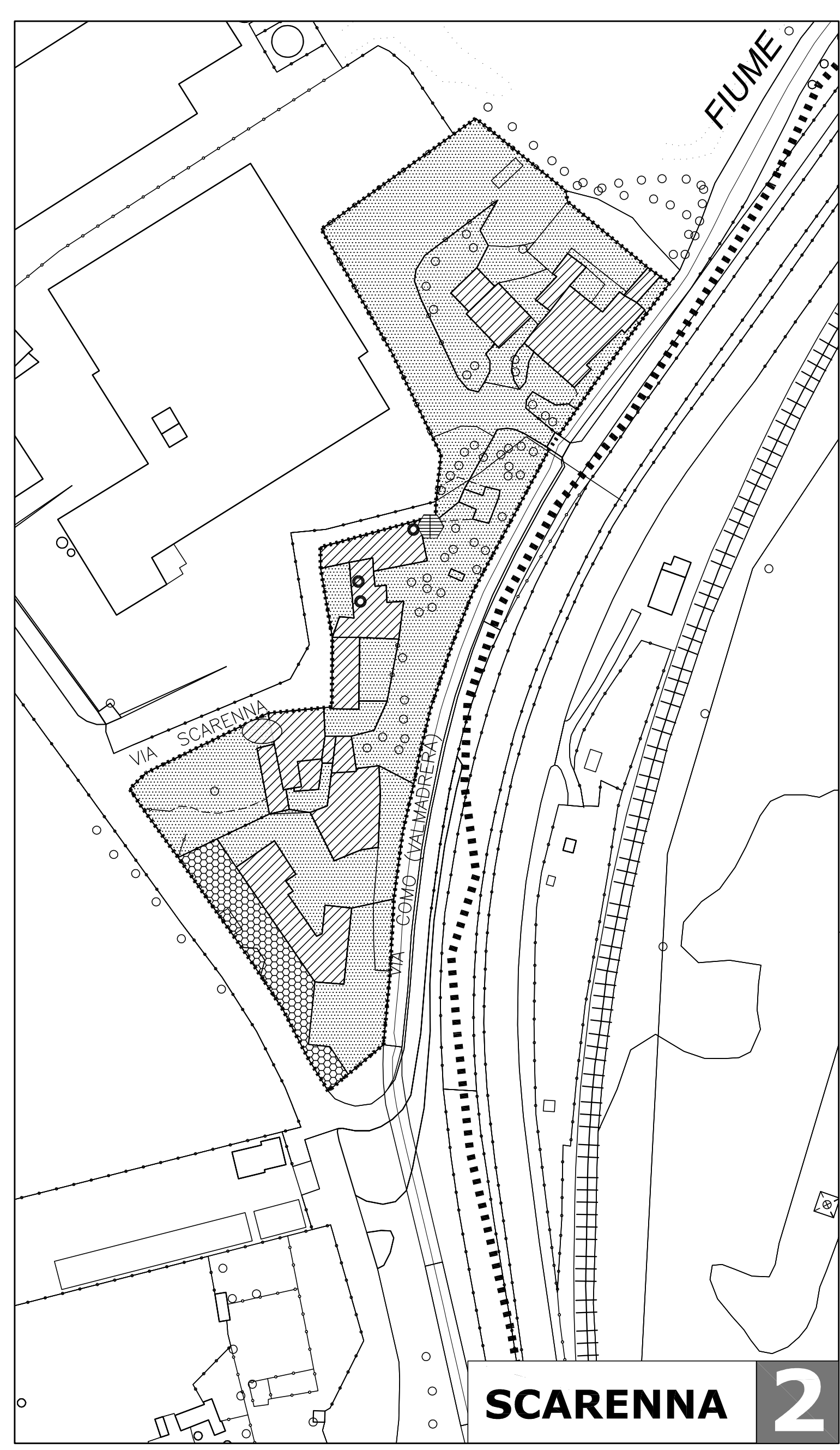
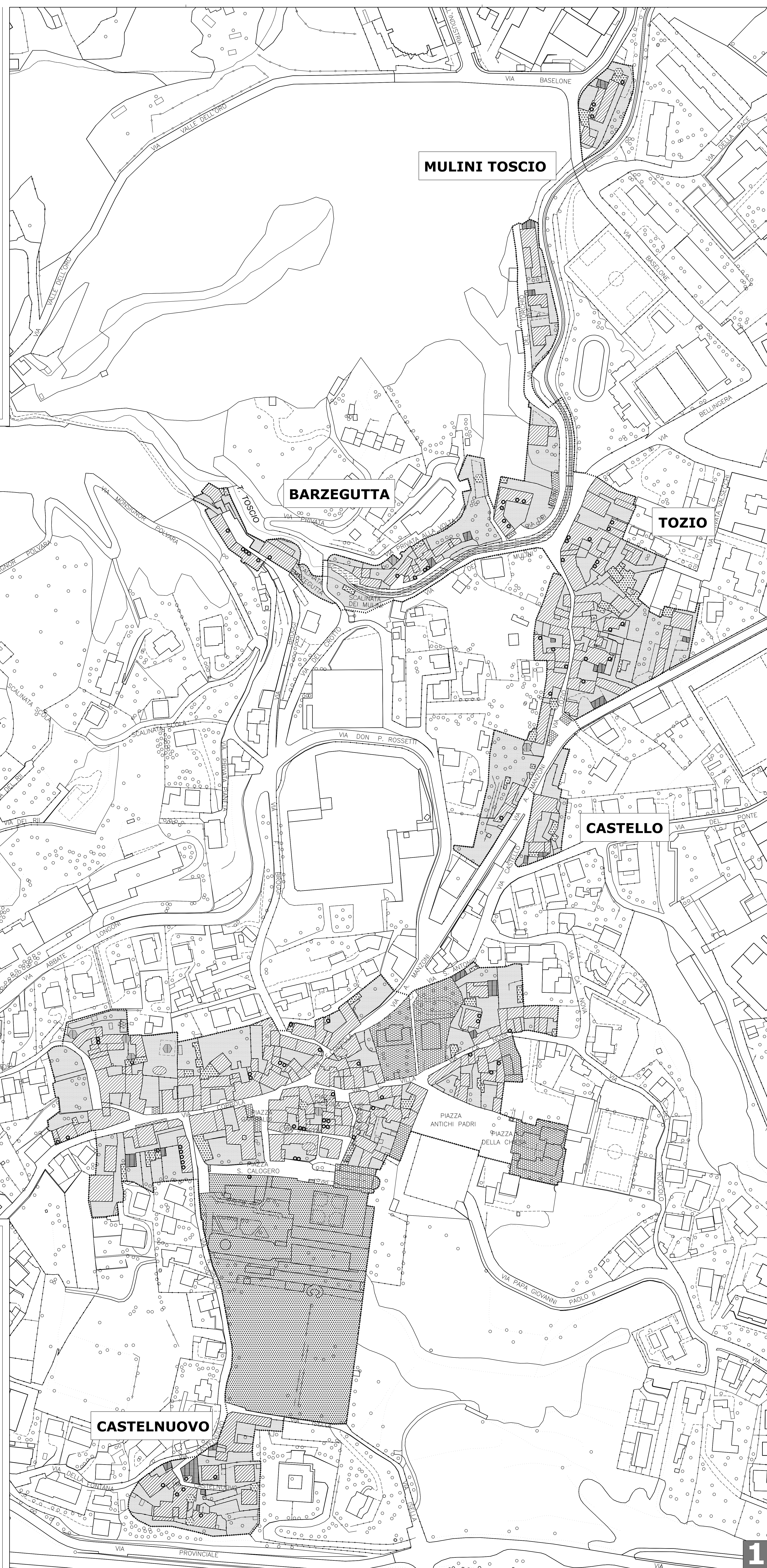




	CONFINE COMUNALE
Art. 27	PERIMETRO AMBITO STORICO
Art. 8.11	EDIFICIO ESISTENTE NON PRESENTE IN CARTOGRAFIA (LA CAMPITURA ALL'INTERNO DEL SIMBOLO INDICA LA CORRISPONDENTE CLASSIFICAZIONE)
Art. 8.11	EDIFICIO ACCESSORIO ESISTENTE NON PRESENTE IN CARTOGRAFIA (LA CAMPITURA ALL'INTERNO DEL SIMBOLO INDICA LA CORRISPONDENTE CLASSIFICAZIONE)
Art. 28.1	EDIFICIO RESIDENZIALE
Art. 28.2	AREA PRIVATA GIARDINO-CORTE
Art. 28.3	EDIFICIO COMPLEMENTARE
Art. 28.4	AUTORIMESSA PRIVATA DI TIPO A
Art. 28.5	AUTORIMESSA PRIVATA DI TIPO B
Art. 40	AMBITO PER SERVIZI DI INTERESSE PUBBLICO (COME CLASSIFICATO NELL'ELABORATO S2 E DISCIPLINATO DALL'ART.66 ALL'ART.73)
Art. 75	AMBITO SANITARIO-ASSISTENZIALE
Art. 51	AMBITO FLUVIALE-LASCUSTRE
Art. 79	'VIABILITA'





**COMUNE DI CIVATE**  
PROVINCIA DI LECCO



**Il Sindaco**  
BALDASSARE CRISTOFORO MAURI

**Gruppo di lavoro**  
GIANFREDO MAZZOTTA  
Etna (EG) - Via Carlo Porta 8  
Iscritto all'ordine Architetti PPC di Como - Categ. A - n. 1519  
FABRIZIO MONZA  
Nonviano (MI) - Via Ticino 27  
Iscritto all'ordine Architetti PPC di Milano - Categ. A - n. 8982

**Coni**  
ANTONIO PIEFERMI  
HELGA DESTRO

---

**PIANO DI GOVERNO DEL TERRITORIO**

ADOSSATO CON DELIBERA CONSIGLIO COMUNALE N. \_\_\_\_\_ DEL \_\_\_\_\_  
 APPROVATO CON DELIBERA CONSIGLIO COMUNALE N. \_\_\_\_\_ DEL \_\_\_\_\_  
 MODIFICATO A SEGUITO DELL'ACCOLGIMENTO DI OSSERVAZIONI

---

**PIANO DELLE REGOLE** **R5.1**

**CLASSIFICAZIONE AMBITO STORICO**

GIUGNO 2013 SCALA 1:1000