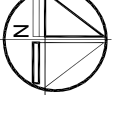


















VINCOLI



	Confine comunale
	Area di notevole interesse pubblico (D.Lgs. 42/2004 art.136)
	Bene di interesse paesistico ambientale Lago (D.Lgs. 42/2004 art.142b)
	Bene di interesse paesistico ambientale Fiume (D.Lgs. 42/2004 art.142c)
	Bene di interesse paesistico ambientale Bosco (D.Lgs. 42/2004 art.142g)
	Zona di tutela assoluta di sorgenti e pozzi ad uso acquedottistico fascia 10 mt (D.Lgs. 152/2006)
	Fascia di rispetto cimiteriale (R.D. 1265/1934; R.R. n.6/2004)
	Fascia di rispetto ferroviario (D.P.R. 753/1980)
	Fascia di pertinenza delle Infrastrutture ferroviarie fascia A - (D.P.R. 459/1998)
	Fascia di pertinenza delle Infrastrutture ferroviarie fascia B - (D.P.R. 459/1998)
	Fascia di rispetto di sorgenti e pozzi ad uso acquedottistico (D.Lgs. 152/2006)
	Vincolo itrogeologico (R.D. 3267/1923)
	Vincolo minerario
	Elettrodotto
	PLIS "S. Pietro al Monte e S. Tomaso"
	Bene di interesse storico-artistico (D.Lgs. 42/2004 art.10)

