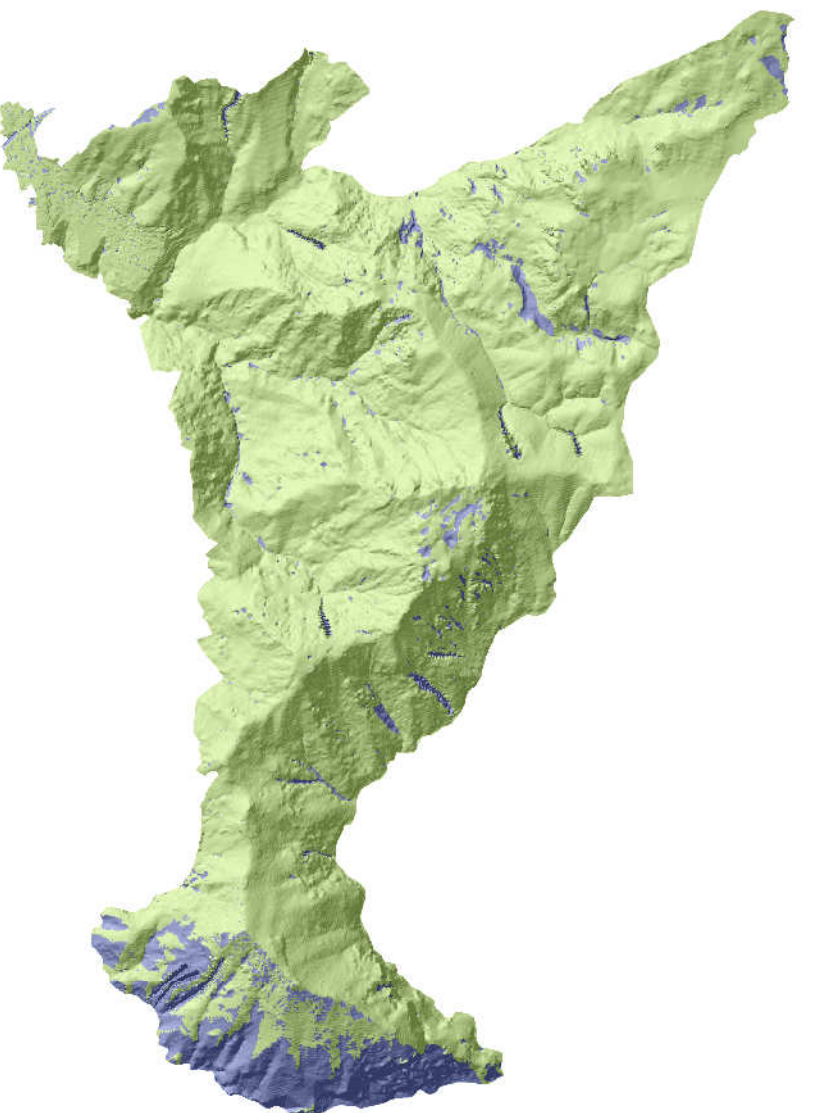



Visibilità del territorio rispetto ai punti di interesse paesaggistico

- Territorio non visibile
- Territorio visibile



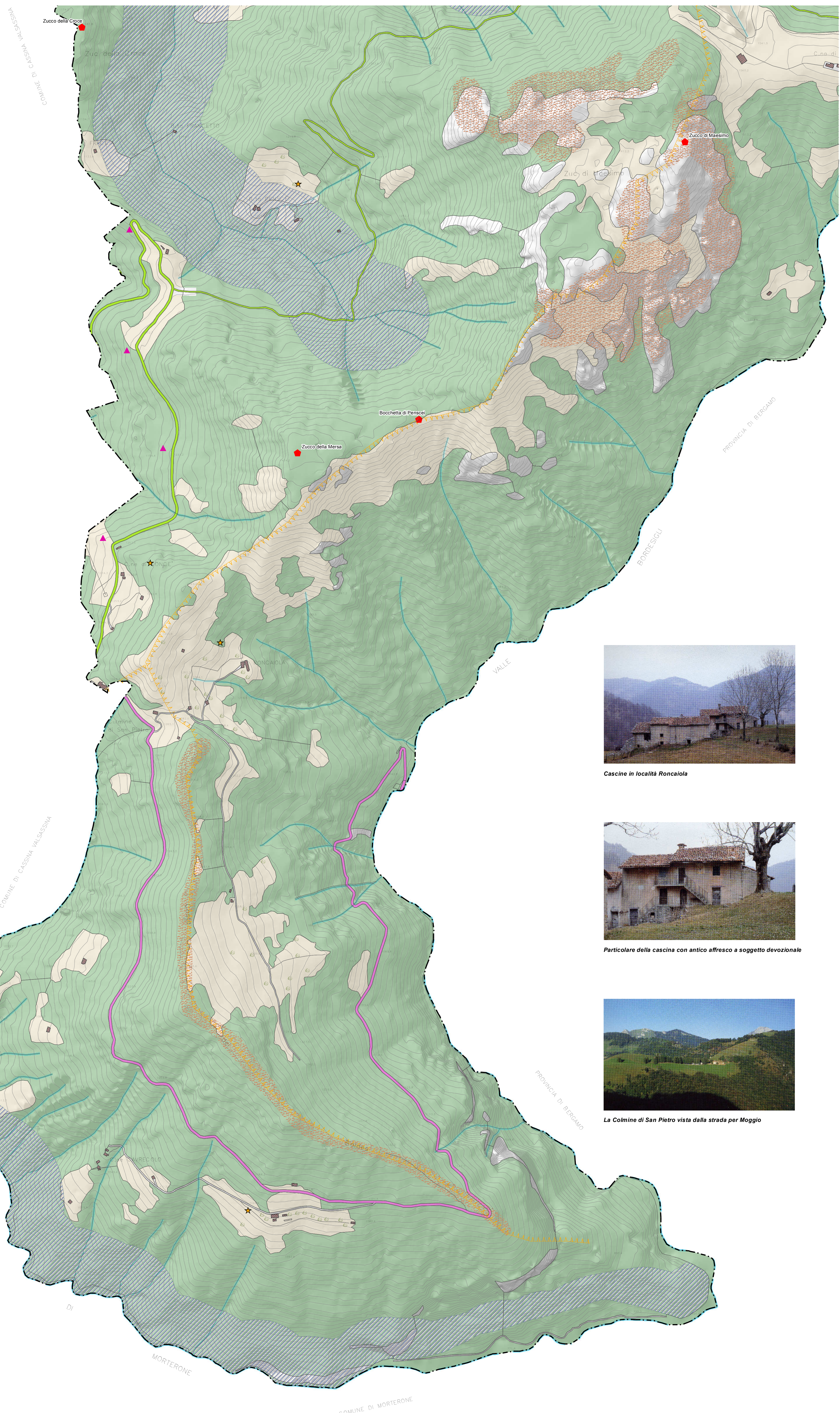
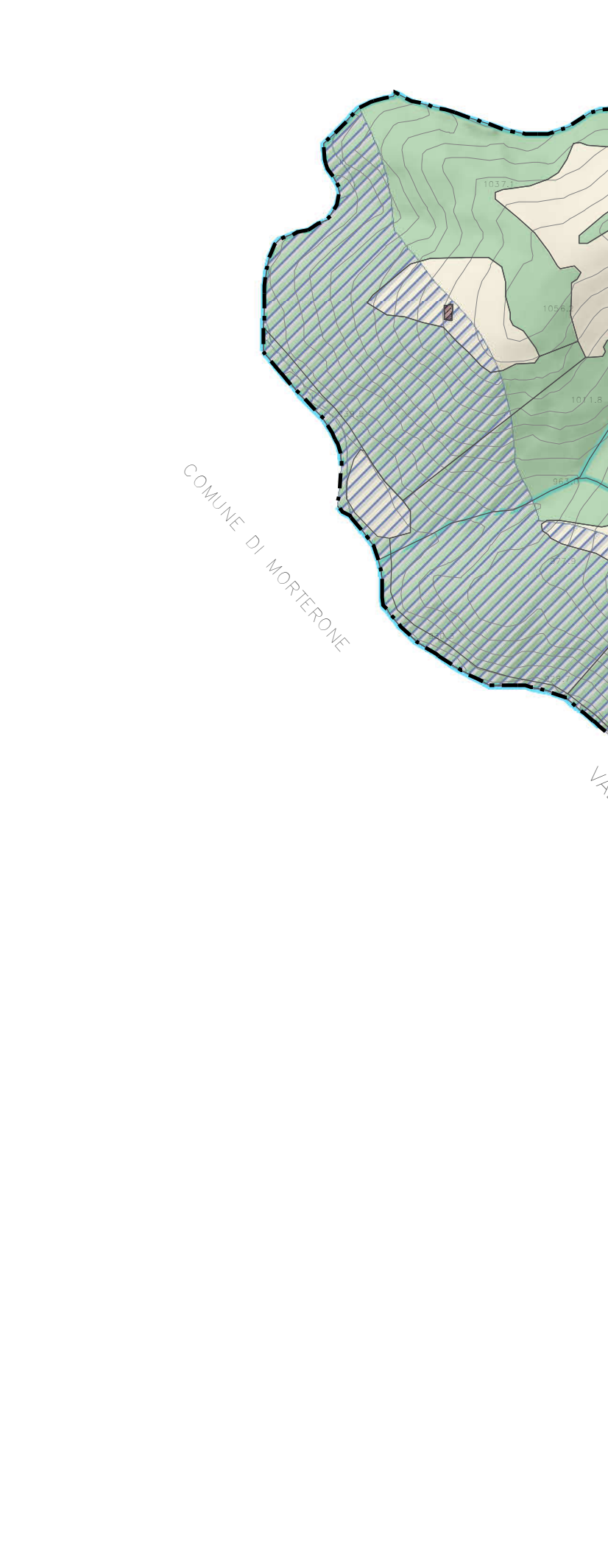
Visibilità del territorio rispetto ai percorsi di interesse paesaggistico

- Territorio non visibile
- Territorio visibile



Pendenza dei versanti

- Massima
- Minima



- LEGENDA**
- Il sistema dello spazio urbanizzato**
- Tessuto di matrice storica
 - Tessuto urbano consolidato
 - Tessuto disperso prevalentemente di matrice rurale
- Elementi puntuali di interesse paesaggistico**
- beni storico/architettonici religiosi
 - beni storico/architettonici rurali
- Il sistema degli spazi aperti**
- emergenze geo puntuali
 - punti panoramici
 - Criniali
 - Torrenti e corsi d'acqua
 - Aree di interesse geomorfologico individuate dal PTCP
 - I caratteristici prati e pascoli
- Percezione del paesaggio locale**
- Percorsi Paesistici (sovrapposizione PTCP - DBT)
 - Percorsi Storici (sovrapposizione PTCP - DBT)
 - Percorsi Storici - Paesistici (sovrapposizione PTCP - DBT)
 - Margini non occlusi indicati dal PTCP (percezione del paesaggio aperto dai centri storici)
 - Le piantumazioni del tessuto consolidato
 - Rifugi
- IL SISTEMA DELLO SPAZIO URBANIZZATO**
- D.lgs 42/2004 art.142 g - boschi
 - D.lgs 42/2004 art.142 c - corsi d'acqua
 - D.lgs 42/2004 art.142 d - montagne



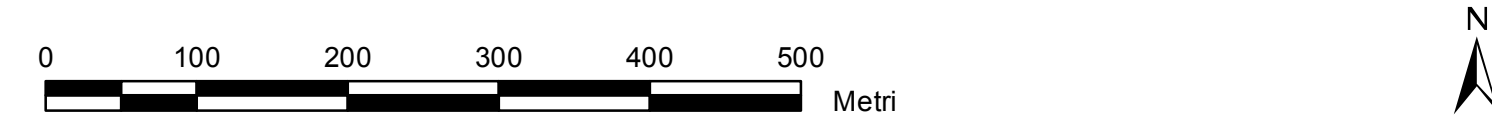
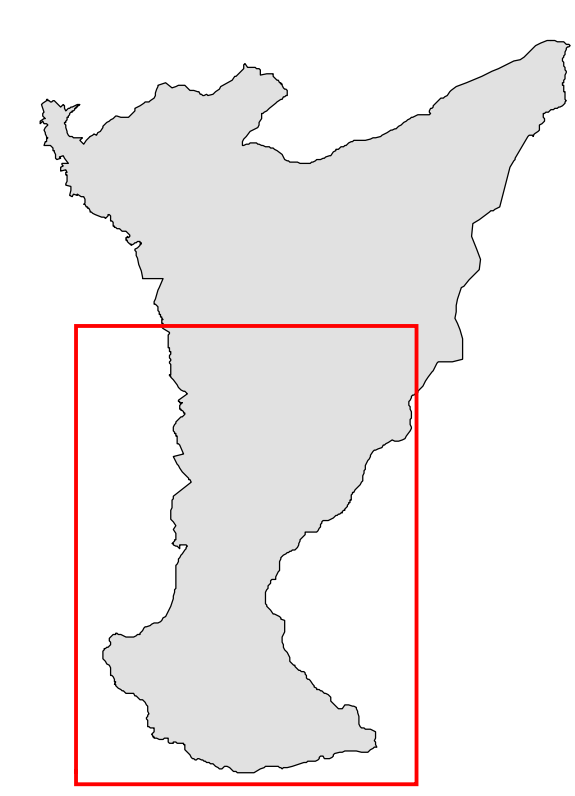
Cascine in località Roncaiola



Particolare della cascina con antico affresco a soggetto devozionale



La Comine di San Pietro vista dalla strada per Moggio



COMUNE DI MOGGIO
Provincia di Lecco

**PRIMA VARIANTE AL
PIANO DI GOVERNO DEL TERRITORIO**
ai sensi della Legge Regionale 12/05 - Art. 10/bis e s.m.i.

Arch. SERGIO DIOMEDE
Via Magenta, 9 - 20066 MELZO (MI)
Tel. 02 95733020 - Fax 02 95733274
email: archdiomedes@libero.it

COLLABORATORI:
US. PIOLLO MANZONI

COMUNE DI MOGGIO
Piazza Fontana, 2 - 23817 Moggio (LC)
tel. 0341 596114 - fax 0341 911906
email: info@comune.moggio.it - P.IVA e C.F. 00621050137

IL RESPONSABILE AREA TECNICA:
Arch. Andrea Negrini

IL SINDACO:
Sig. Graziano Combi

IL RESPONSABILE AREA TECNICA:
Arch. Andrea Negrini

ADOZIONE D.C.C. N° 21 del 26/9/2012

IL RESPONSABILE AREA TECNICA:
Arch. Andrea Negrini

PARERE DI COMPATIBILITA' PROVINCIALE: Delibera di G.P. N° 41 del 12/03/2013

IL RESPONSABILE AREA TECNICA:
Arch. Andrea Negrini

APPROVAZIONE Delibera di C.C. N° 7 del 15.03.2013

IL RESPONSABILE AREA TECNICA:
Arch. Andrea Negrini

PUBBLICAZIONE DEGLI ATTI DI PGT BURL REGIONALE:

IL RESPONSABILE AREA TECNICA:
Arch. Andrea Negrini

Scala : 1:5.000

Consegna : Marzo 2013

ARCH. SERGIO DIOMEDE STUDIO

**DP
02b**

A termini di legge si riserva la proprietà di questo disegno, con divieto di riprodurlo o renderlo noto a terzi senza nostra autorizzazione scritta