

LEGENDA

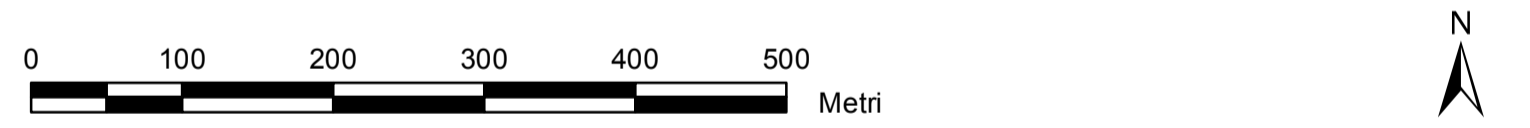
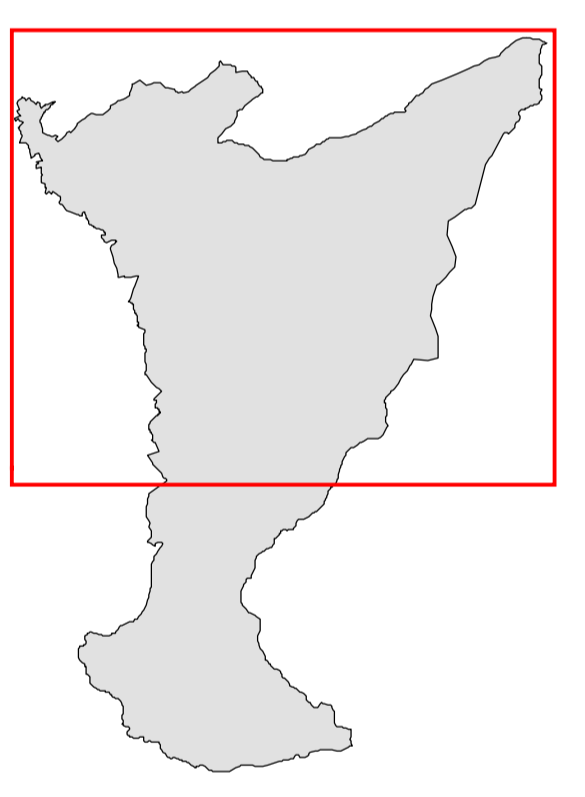
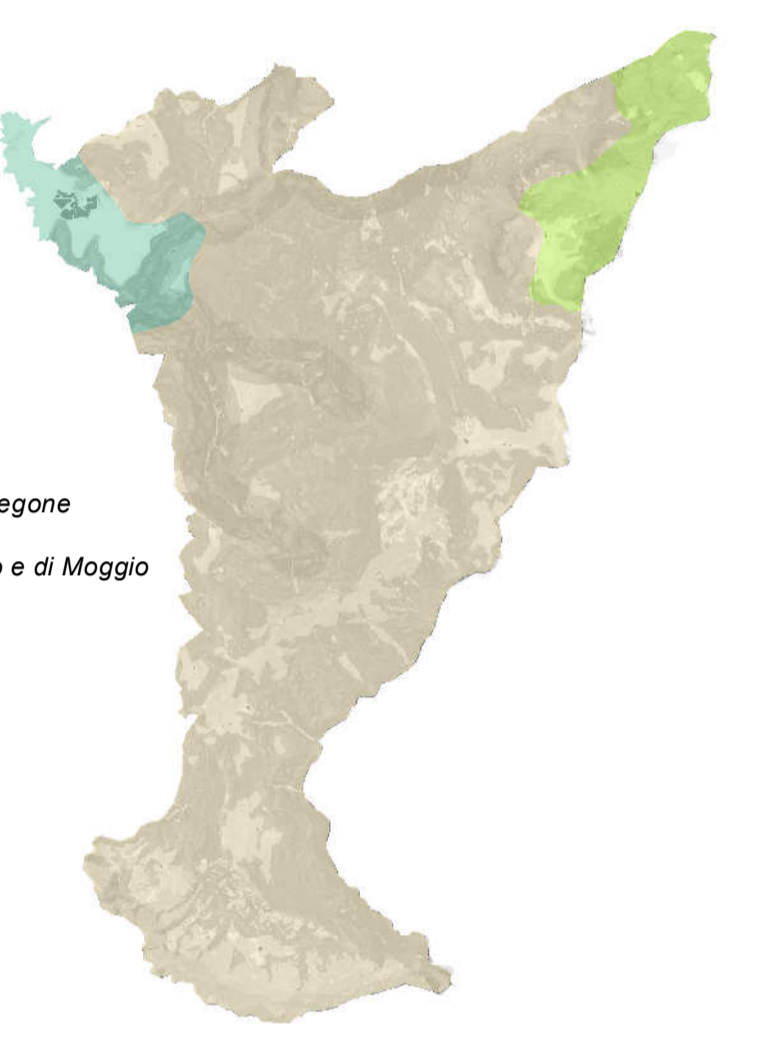
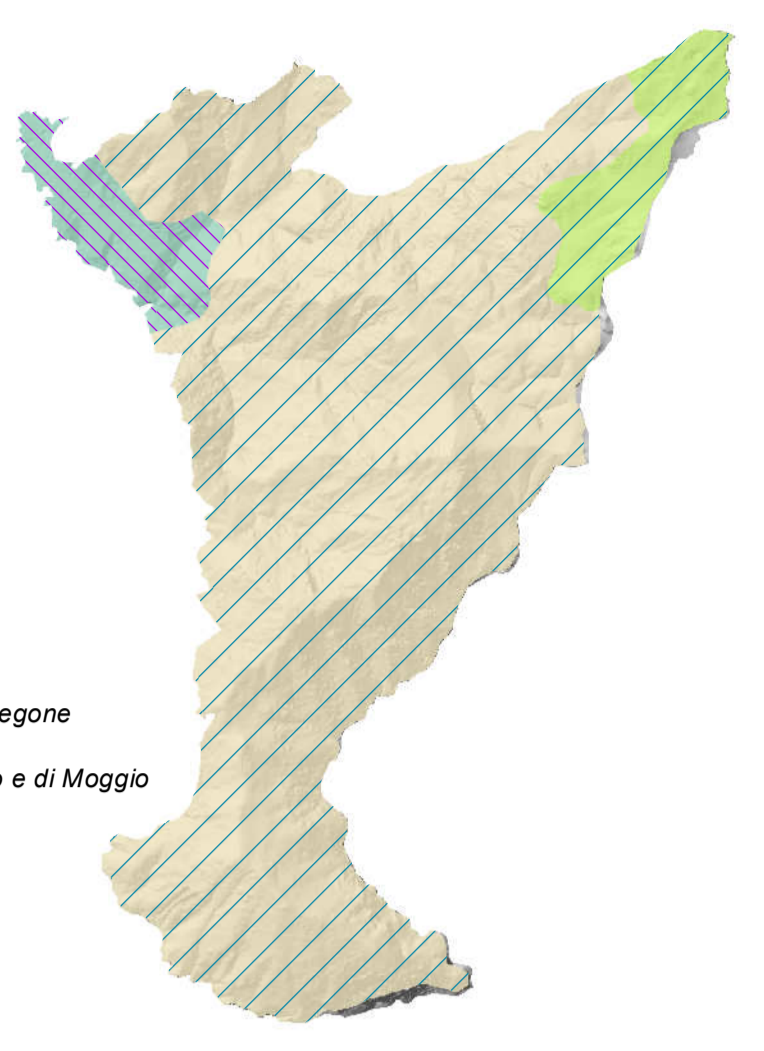
- Classe di Sensibilità Paesaggistica**
- Classe 1
 - Classe 2
 - Classe 3
 - Classe 4
 - Classe 5

LEGENDA

- Macro unità di paesaggio**
- Le dorsali e i sistemi del rilievo prealpino
 - Le valli e i versanti interni
- Denominazione unità di Paesaggio**
- I Piani di Bobbio e di Artavaggio
 - Il Crinale Orobico - dai M. Foppabona al M. Resegone
 - La Valsassina con i versanti e i terrazzi di Barzio e di Moggio

LEGENDA

- Denominazione unità di Paesaggio**
- I Piani di Bobbio e di Artavaggio
 - Il Crinale Orobico - dai M. Foppabona al M. Resegone
 - La Valsassina con i versanti e i terrazzi di Barzio e di Moggio
- Livello di sensibilità paesaggistica**
- Alta: 5
 - Bassa: 1



COMUNE DI MOGGIO

Provincia di Lecco



PRIMA VARIANTE AL PIANO DI GOVERNO DEL TERRITORIO
 ai sensi della Legge Regionale 12/05 - Art. 10/bis e s.m.i.

Arch. SERGIO DIOMEDE
 Via Magenta, 9 - 20066 ARLUNO (MI)
 Tel. 02.95713000 - Fax 02.95713274
 email: ardiome@aradi.com

COLLABORATORI:
 Uff. PAOLO MANZONI

COMUNE DI MOGGIO
 Piazza Fontana, 2 - 23817 Moggio (LC)
 Tel. 0341.996114 - fax 0341.911905
 email: info@comune.moggio.it - P.IVA e C.F. 00621000137

IL SINDACO:
 Sg. Graziano Combi

IL RESPONSABILE AREA TECNICA:
 Arch. Andrea Negri

DOCUMENTO DI PIANO **DP 03a**
 Carta della sensibilità paesaggistica

ADOZIONE D.C.C. N° 21	del 26/9/2012
PARERE DI COMPATIBILITA' PROVINCIALE: Delibera di G.P. N° 41 del 12/03/2013	
APPROVAZIONE Delibera di C.C. N° 7 del 15.03.2013	
PUBBLICAZIONE DEGLI ATTI DI PGT BURL REGIONALE:	
Scala: 1:5.000	Consegna: Marzo 2013

Al termini di legge si riserva la proprietà del disegno, con divieto di riprodurlo o renderlo noto a terzi senza nostra autorizzazione scritta

ARCH. SERGIO DIOMEDE STUDIO