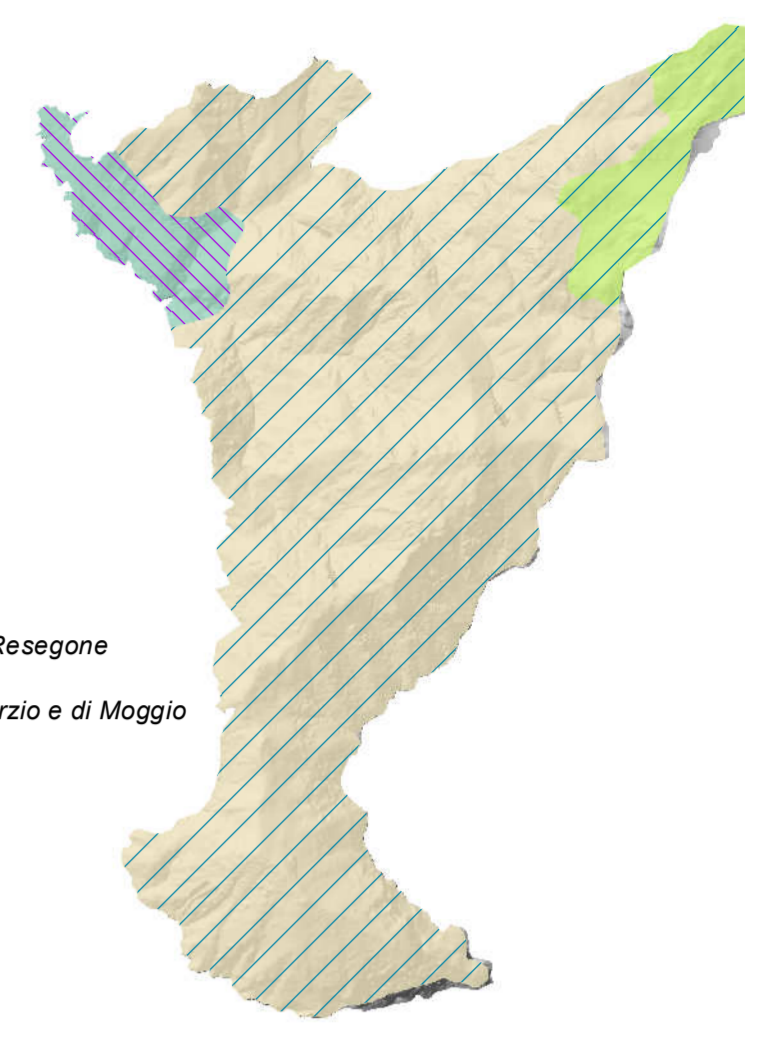


**LEGENDA**

- Classe di Sensibilità Paesaggistica**
- Classe 1
  - Classe 2
  - Classe 3
  - Classe 4
  - Classe 5

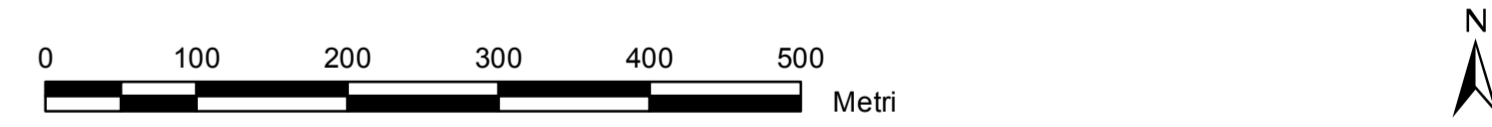
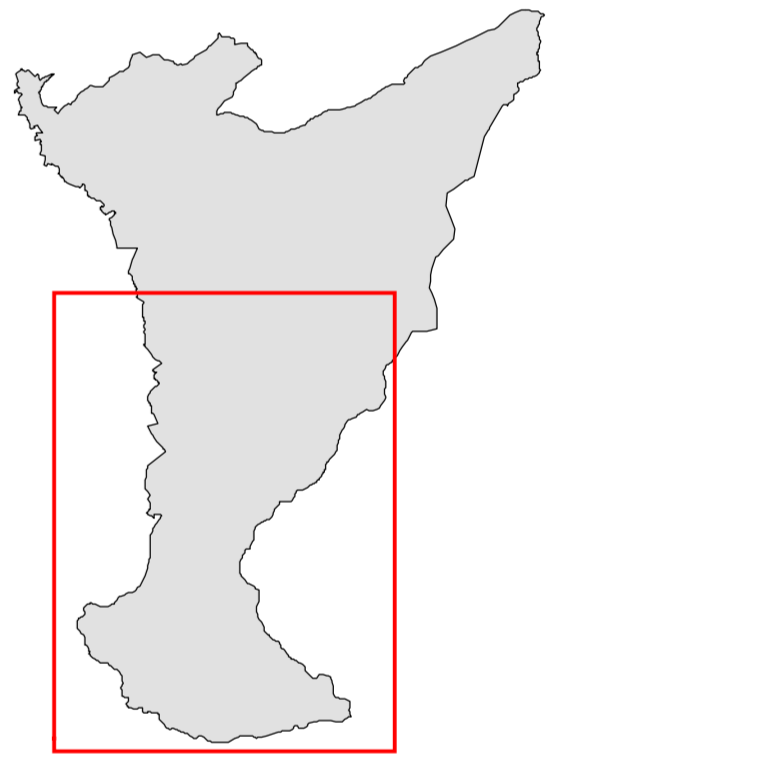
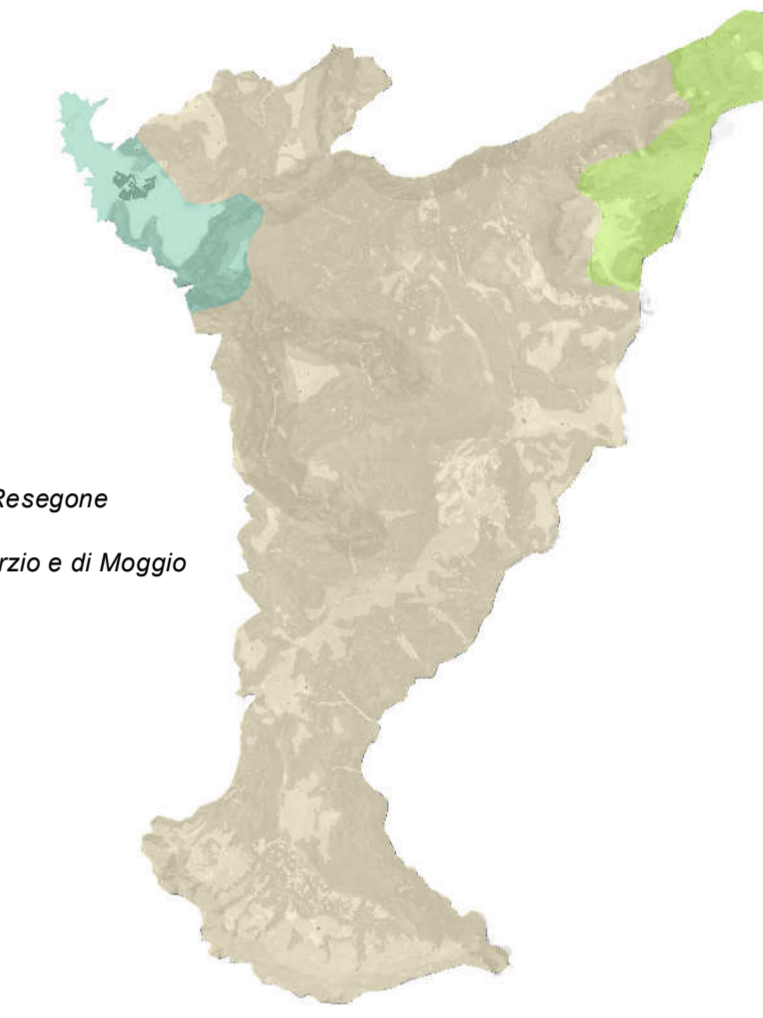
**LEGENDA**

- Macro unità di paesaggio**
- Le dorsali e i sistemi del rilievo prealpino
  - Le valli e i versanti interni
- Denominazione unità di Paesaggio**
- I Piani di Bobbio e di Artavaggio
  - Il Crinale Orobico - dal M. Foppabona al M. Resegone
  - La Valsassina con i versanti e i terrazzi di Barzio e di Moggio



**LEGENDA**

- Denominazione unità di Paesaggio**
- I Piani di Bobbio e di Artavaggio
  - Il Crinale Orobico - dal M. Foppabona al M. Resegone
  - La Valsassina con i versanti e i terrazzi di Barzio e di Moggio
- Livello di sensibilità paesaggistica**
- Alta: 5
  - Bassa: 1



**COMUNE DI MOGGIO**  
 Provincia di Lecco

**PRIMA VARIANTE AL  
 PIANO DI GOVERNO DEL TERRITORIO**  
*ai sensi della Legge Regionale 12/05 - Art. 10/bis e s.m.i.*

Arch. SERGIO DIOMEDE  
 Via Magenta, 9 - 20046 MELZO (MI)  
 Tel. 02 95733020 - Fax 02 95732274  
 email: archdiomedes@libero.it

COLLABORATORI:  
 Uff. PILOLO MANZONI

**COMUNE DI MOGGIO**  
 Piazza Fontana, 2 - 23817 Moggio (LC)  
 tel. 0341 996114 - fax 0341 911906  
 email: info@comune.moggio.it - P.IVA e C.F. 00621050137

IL SINDACO:  
 Sig. Graziano Combi

IL RESPONSABILE AREA TECNICA:  
 Arch. Andrea Negrini

DOCUMENTO DI PIANO

DP  
03b

ADOZIONE D.C.C. N° 21 del 26/9/2012

PARERE DI COMPATIBILITA' PROVINCIALE: Delibera di G.P. N° 41 del 12/03/2013

APPROVAZIONE Delibera di C.C. N° 7 del 15.03.2013

PUBBLICAZIONE DEGLI ATTI DI PGT BURL REGIONALE:

Scala : 1:5.000

Consegna : Marzo 2013

A termini di legge si riserva la proprietà di questo disegno, con divieto di riprodurlo o renderlo noto a terzi senza nostra autorizzazione scritta

ARCH. SERGIO DIOMEDE STUDIO  
 IL COMMITTENTE