



Comune di Pagnona

INDIVIDUAZIONE DEL RETICOLO IDRICO MINORE
E DETERMINAZIONE DELLE FASCE DI RISPETTO

D.G.R. n. 7/7868 del 25 gennaio 2002 e s.m.i.

COMMITTENTE: COMUNE DI PAGNONA
Via Nuova, 2 - 23833 Pagnona (LC)

Professionista incaricato:

Dott. Geol. Pierfranco Invernizzi
Via Dante Alighieri 1 - 23819 Primaluna (LC)
e-mail: pierinvernizzi@libero.it
tel. 0341 979800
fax 0341 983836





In collaborazione con:

Dott. Geol. Matteo Lambrugo
Via C. Alberto n.10 - 23822 Bellano (LC)
tel. 3490565625
e-mail: matteo.lambrugo@geosgl.it

FASCE DI RISPETTO DEL RETICOLO IDRICO
PRINCIPALE E MINORE - STRALCIO DELL' AREA URBANA

ELABORATO: TAV. 4	NOTE:	DATA: DICEMBRE 2010	Revisione
		SCALA: 1:2.000	1 SETTEMBRE 2010
			2
			3
			4

LEGENDA

- - - Confine comunale.
- Va^a - 1^b Sigla identificativa del corso d'acqua (a = bacino di appartenenza; b = codice progressivo).
-  Corso d'acqua appartenente al Reticolo Idrico Principale (Va - 0 = Torrente Varrone; Vr - 0 = Torrente Varroncello).
-  Fascia di rispetto del corso d'acqua appartenente al Reticolo Idrico Principale.
-  Corso d'acqua appartenente al Reticolo Idrico Minore.
-  Fascia di rispetto del corso d'acqua appartenente al Reticolo Idrico Minore.

