

LEGENDA

AREE PERICOLOSE DAL PUNTO DI VISTA DELL'INSTABILITÀ DEI VERSANTI

- Area di classe 1 (A1)
- Area di classe 2 (A2)
- Area di classe 3 (A3)
- Area di classe 4 (A4)
- Area di classe 5 (A5)
- Area di classe 6 (A6)
- Area di classe 7 (A7)
- Area di classe 8 (A8)
- Area di classe 9 (A9)
- Area di classe 10 (A10)
- Area di classe 11 (A11)
- Area di classe 12 (A12)
- Area di classe 13 (A13)
- Area di classe 14 (A14)
- Area di classe 15 (A15)
- Area di classe 16 (A16)
- Area di classe 17 (A17)
- Area di classe 18 (A18)
- Area di classe 19 (A19)
- Area di classe 20 (A20)
- Area di classe 21 (A21)
- Area di classe 22 (A22)
- Area di classe 23 (A23)
- Area di classe 24 (A24)
- Area di classe 25 (A25)
- Area di classe 26 (A26)
- Area di classe 27 (A27)
- Area di classe 28 (A28)
- Area di classe 29 (A29)
- Area di classe 30 (A30)
- Area di classe 31 (A31)
- Area di classe 32 (A32)
- Area di classe 33 (A33)
- Area di classe 34 (A34)
- Area di classe 35 (A35)
- Area di classe 36 (A36)
- Area di classe 37 (A37)
- Area di classe 38 (A38)
- Area di classe 39 (A39)
- Area di classe 40 (A40)
- Area di classe 41 (A41)
- Area di classe 42 (A42)
- Area di classe 43 (A43)
- Area di classe 44 (A44)
- Area di classe 45 (A45)
- Area di classe 46 (A46)
- Area di classe 47 (A47)
- Area di classe 48 (A48)
- Area di classe 49 (A49)
- Area di classe 50 (A50)

AREE VULNERABILI PER RISCHIO DI VALANGHE

- Area a pericolosità molto alta e molto alta
- Area a pericolosità alta
- Area a pericolosità media
- Area a pericolosità bassa
- Area a pericolosità molto bassa

AREE VULNERABILI DAL PUNTO DI VISTA IDROGEOLOGICO

- Superfici

- Area con inquinamento chimico


AREE VULNERABILI DAL PUNTO DI VISTA IDRAULICO

- Area a pericolosità molto alta e molto alta
- Area a pericolosità alta
- Area a pericolosità media
- Area a pericolosità bassa
- Area a pericolosità molto bassa

OPERE DI MITIGAZIONE DEL RISCHIO

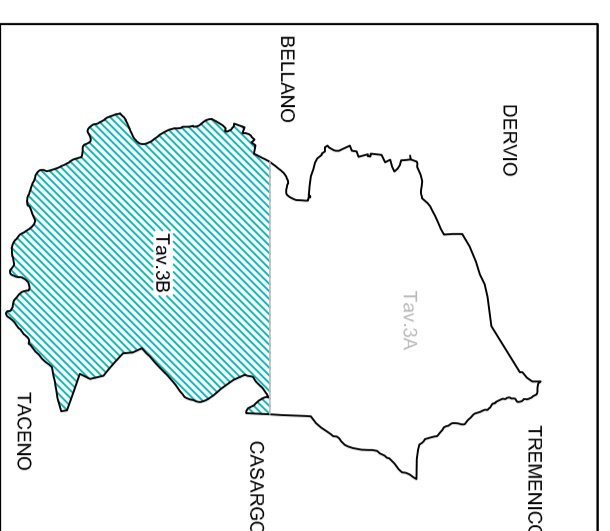
- Spalle
- Scalpi
- Vallate

Codice comunale



COMUNE DI VENDROGNO PROVINCIA DI LECCO


STUDIO GEOLOGICO DI SUPPORTO AL PIANO
DEL GOVERNO DEL TERRITORIO
AI SENSI DELLA L.R. 11 MARZO 2005 N.12 E D.G.R. 28 MAGGIO 2008 N. 87274



CARTA DI SINTESI ZONA MERIDIONALE

Elaborato:	TAV. 3B					
Revisori	Data	Scala	Descrizione	Redatto	Controlato	Approvato
3	DICEMBRE 2012	1:5.000	TERZA REVISIONE	AV	MR	MR
2	FEBBRAIO 2011	1:5.000	SECONDA REVISIONE	AV	MR	MR
1	AGOSTO 2010	1:5.000	PRIMA REVISIONE	AV	MR	MR
-	FEBBRAIO 2010	1:5.000	PRIMA EMISSIONE	CR	MR	MR

STUDIO GEOLOGICO TECNICO LICITATE DI MASSIMO RIVA GEOLOGO
Via Feriali, 16 - 12050 - Tel. 0541 280000 - Fax 0541 280001 - Web www.riva-geologia.it
P. IVA 015459 - Email riva@riva-geologia.it



SCALA 1:5.000

Data Compilata: 18/09/2012 - 15/09/2012 - 15/09/2012 - 15/09/2012

