

COMUNE DI COGLIATE (MB)  
Via A. Volta

### PROGETTO PIANO ATTUATIVO


- FG. 8 MAPPAI 107 / 108 / 111 / 112 -

TAVOLA	SCALA	DATA
2	1:500 1:100 1:200	07/21

PLANIMETRIA URBANIZZAZIONI  
SCHEMA FOGNATURA E SMALTIMENTO ACQUE  
SEZIONI DI PROGETTO

Proprietà: **Sign.ri Basilio Pietro  
Basilico Renata**

LA FINESTRA  
PROGETTATA E D.L.  
INFERNA COSTRUZIONE



**STUDIO TECNICO**  
Geom. **Monti Giuseppe**    Geom. **Radice M. Alberto**

VIA SAN SIBO N. 38-38/2000 MONTECELIO TEL. 039-292042 WWW.MONTI-RADICE.IT  
A TORNARE IN UFFICIO SI RICHIEDE LA PRESENZA DI BASTO INFERNO CON TUBO DI RIFERIMENTO E RIFERIBILI CONDOTTE CON TUBO INFERNO AUTOREGOLANTE.

#### LEGENDA

- OPERAZIONE VOLUMETRICA INDICATIVA DEI FABBRICATI
- PARCHI PUBBLICI (N. 13) OLTRE I MURI COMUNALI
- ACCESSO LOTTO
- STRADA PRIVATA DI P.A. E RETI DI CANTIERE
- ASSESSORI AL TERZO PIANO
- POZZO PERICOLO
- PROGETTO PRELIMINARE E SCAMBIAMENTO
- RETE ELETTRICA
- RETE ACQUE RIFUGATE
- RETE TELEFONICA
- RETE FOGNATURA PUBBLICA
- RETE ACQUA POTABILE
- ELIMINAZIONE STRADALE PRIVATA

#### PLANIMETRIA URBANIZZAZIONI



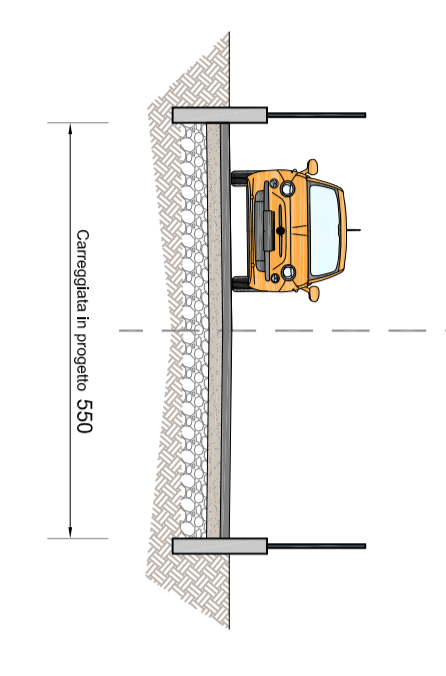
#### PLANIMETRIA SEGNALETICA STRADALE



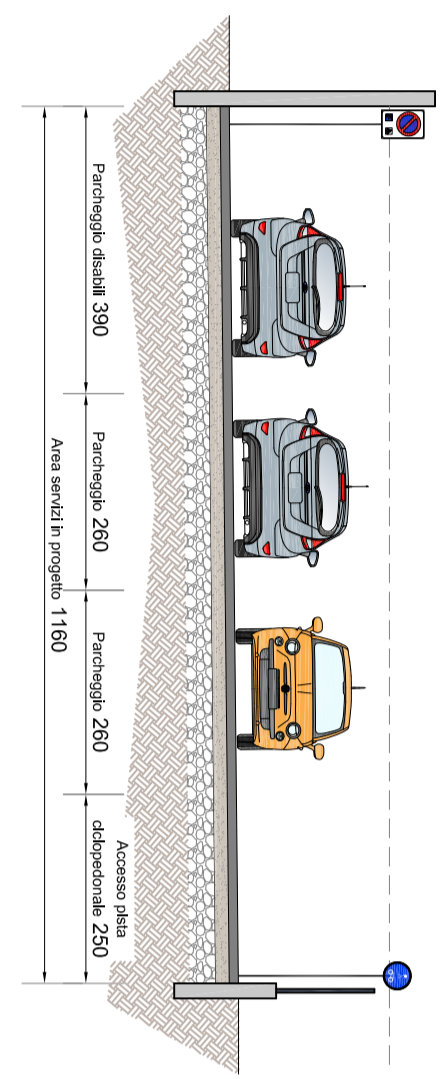
#### SCHEMA FOGNATURA E SMALTIMENTO ACQUE



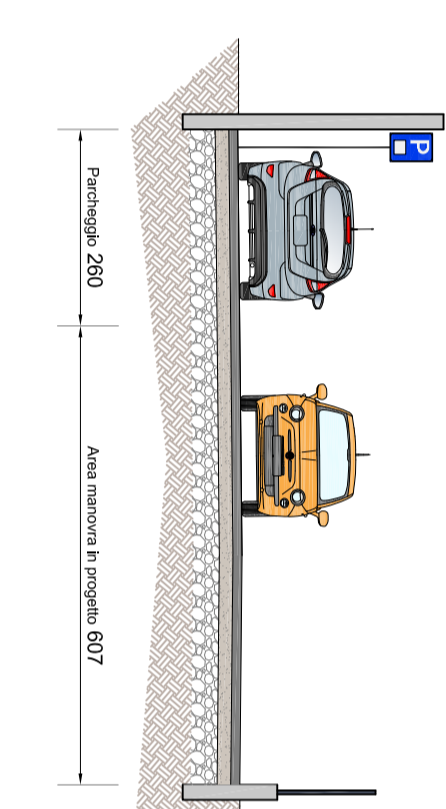
#### SEZIONE A - A



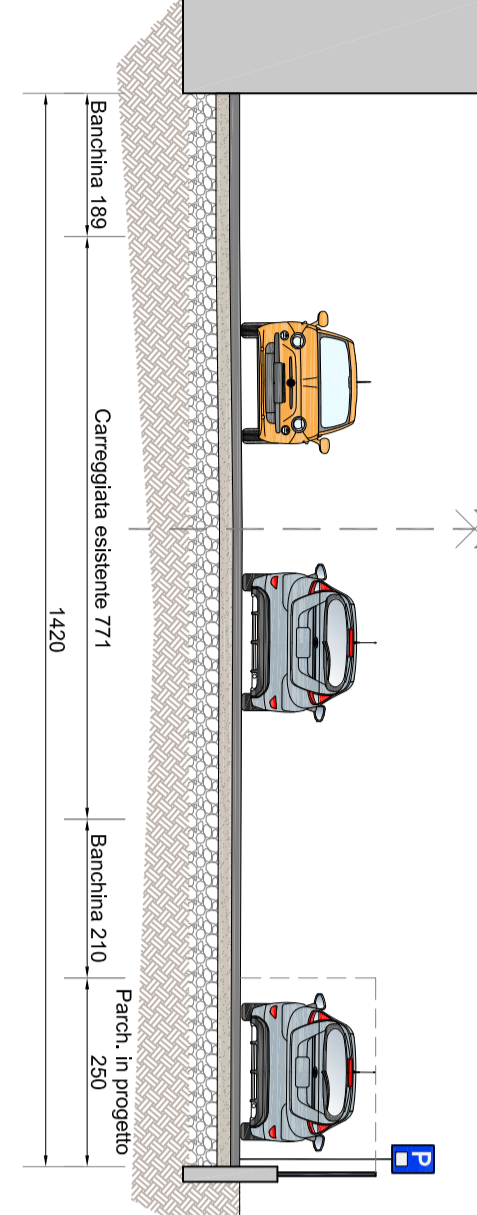
#### SEZIONE B - B



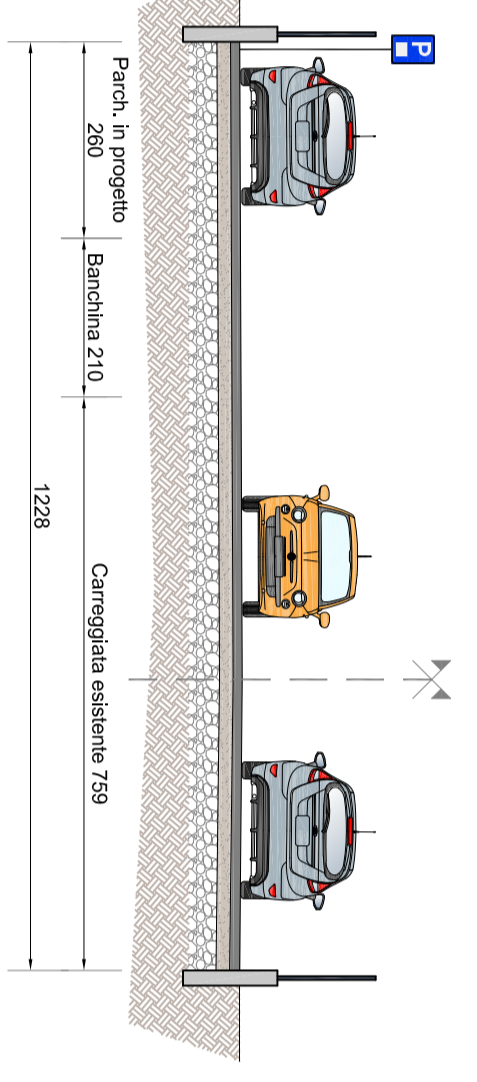
#### SEZIONE C - C



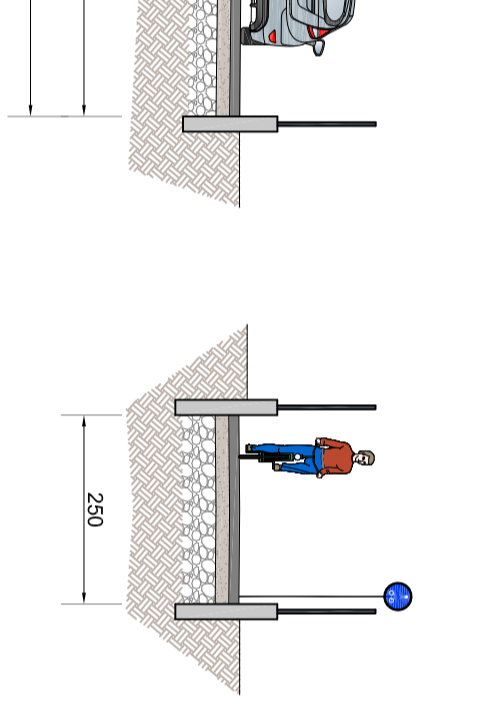
#### SEZIONE D - D



#### SEZIONE E - E



#### SEZIONE F - F



#### SEZIONE INDICATIVA EDIFICI IN PROGETTO

