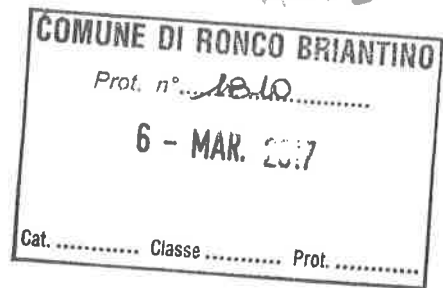


AU. B



Comune di
RONCO BRIANTINO

Provincia di Monza Brianza

PIANO ATTUATIVO in Via Marconi
di iniziativa privata denominato
CR2

Documentazione fotografica

LA PROPRIETA': FRATELLI PEREGO IND SRL IN LIQUIDAZIONE
Via IV Novembre, n°20
20885 Ronco Briantino (MB)
C.F. 05915990153 - P.IVA 00809290968

FRATELLI PEREGO IND. srl
Via IV Novembre, 20 - Tel. 039/6079016
20058 RONCO BRIANTINO (MI)
C.F. 05915990153 - P.IVA 00809290968
IN LIQUIDAZIONE

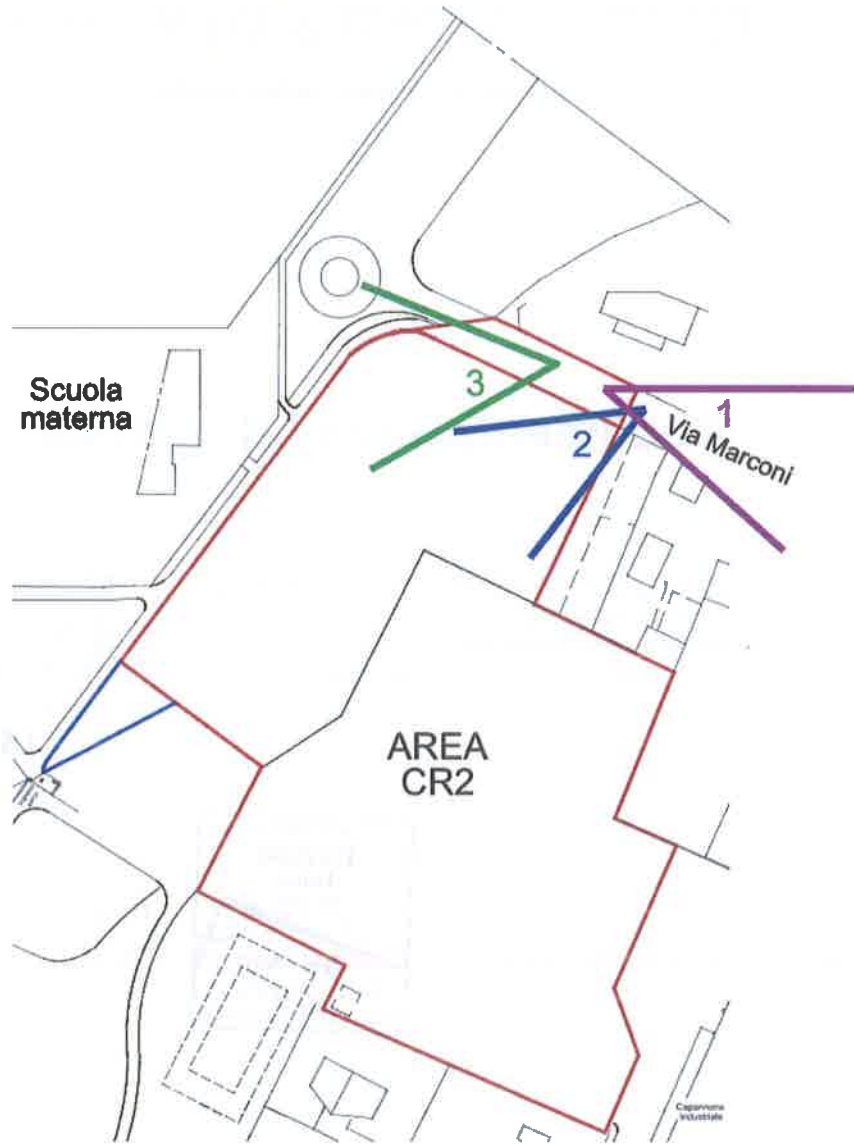
IL PROFESSIONISTA: Arch. Luisa Tornaghi



Adottato con deliberazione		n.
Approvato con deliberazione		n.

28 Febbraio 2017
Comune di Ronco Briantino - MB -

COMUNE DI BORGO SANALESSANDRO
P. MAR. 2011



Planimetria in scala 1 : 1500



1

Vista di Via Marconi
verso il paese ad est

2

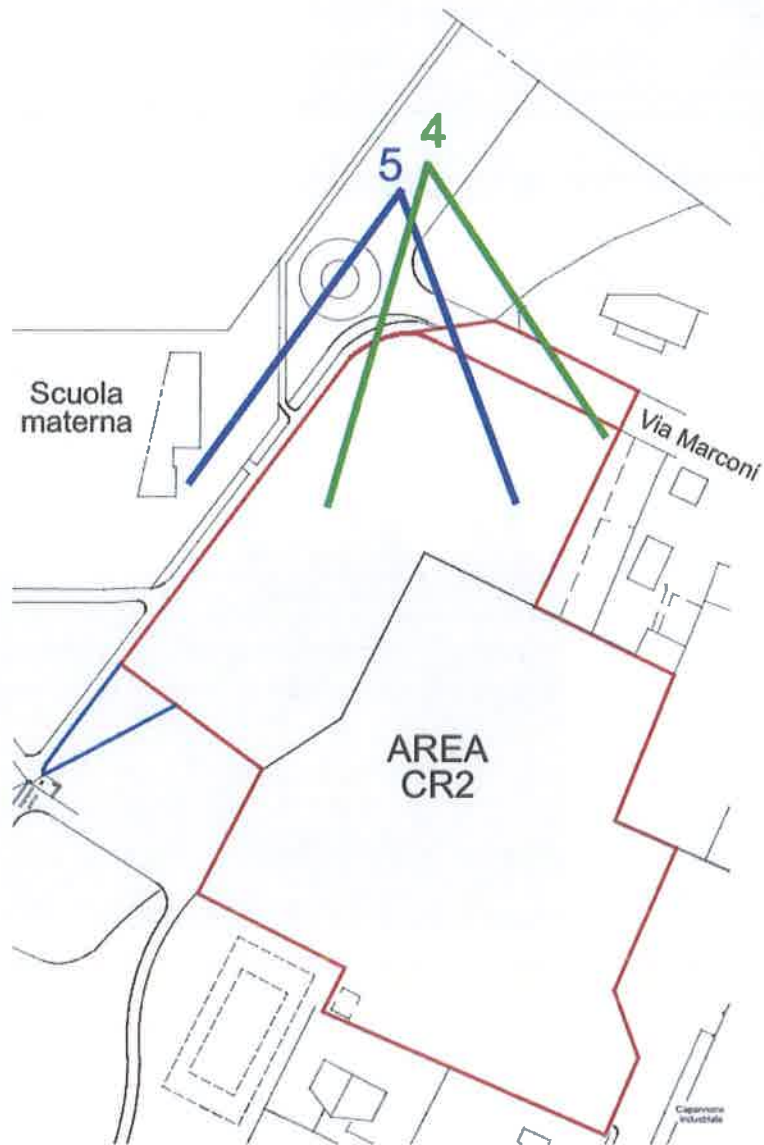


Vista corrispondente all'accesso
del parcheggio pubblico e
all'accesso del CR2 in progetto

3



Scorcio sul lato sinistro dell'area
destinata al parcheggio pubblico
e proseguo della Via Marconi
verso la scuola materna



Planimetria in scala 1 : 1500

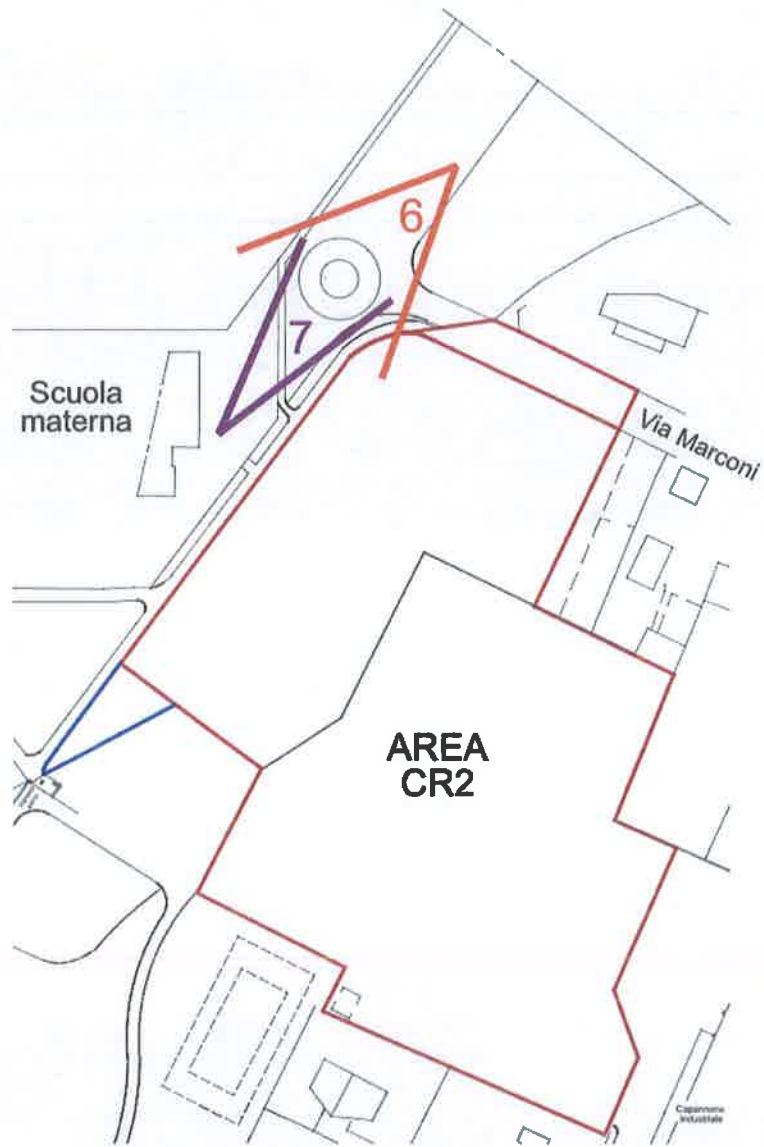
4



5



Viste dal parcheggio pubblico esistente
verso parte dell'area del CR2



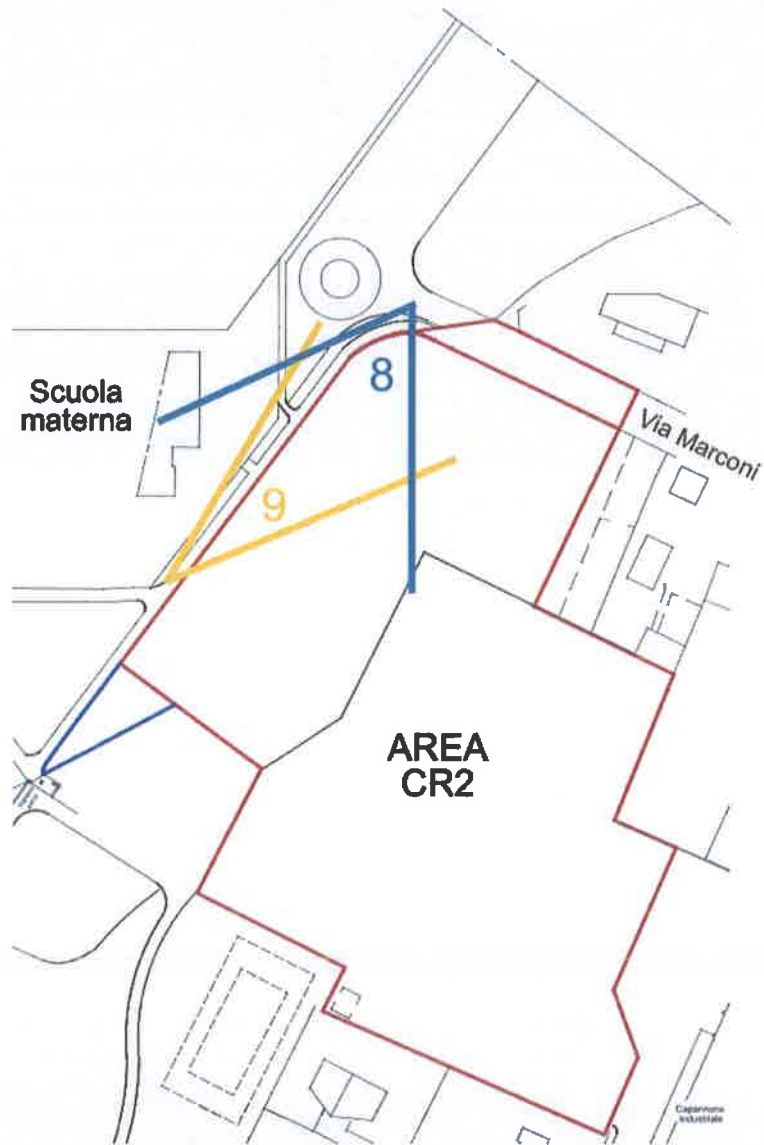
Planimetria in scala 1 : 1500



**Vista dal parcheggio pubblico esistente
verso parte dell'area del CR2**



**Vista della rotonda del parcheggio pubblico
esistente e sul lato destro scorcio del mapp. 114
ceduto come parte di dotazione di servizi di mq. 1133
esterna alla perimetrazione del CR2**



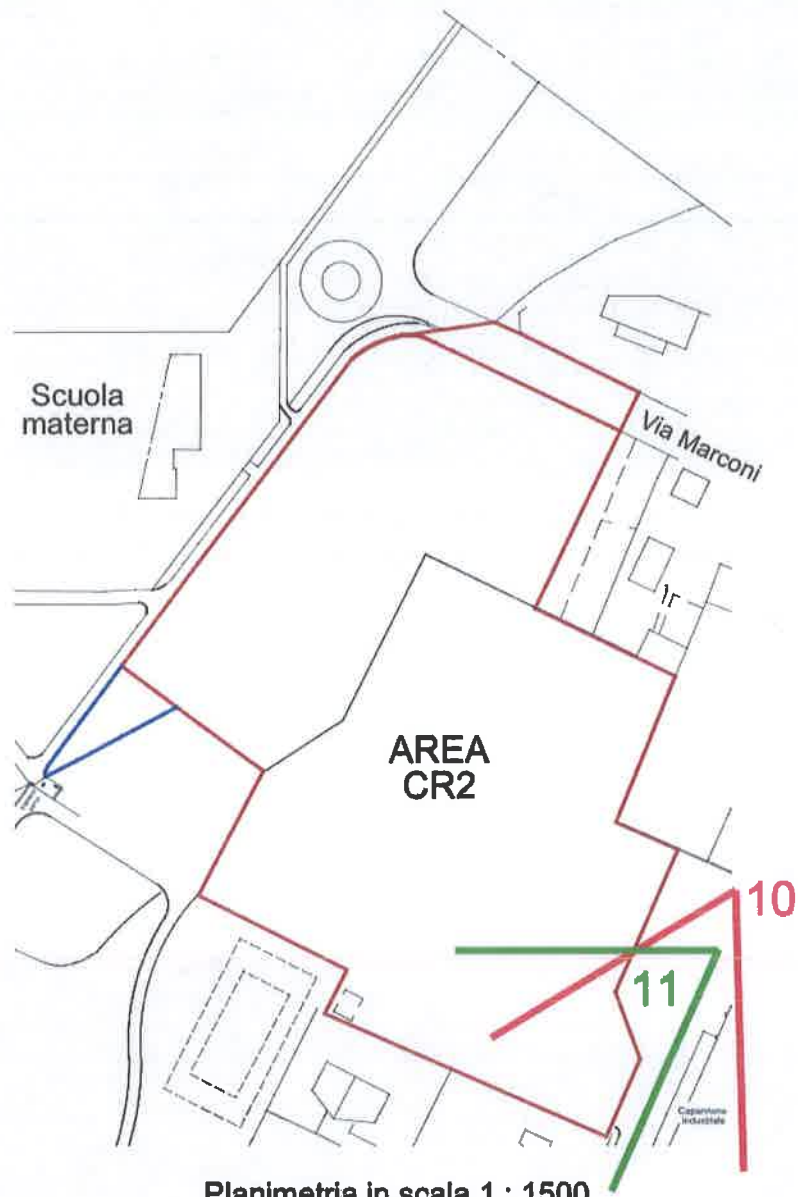
Planimetria in scala 1 : 1500



Scorcio sul lato sinistro di parte dell'area del CR2
confinante con la pista ciclopedonale e la scuola materna



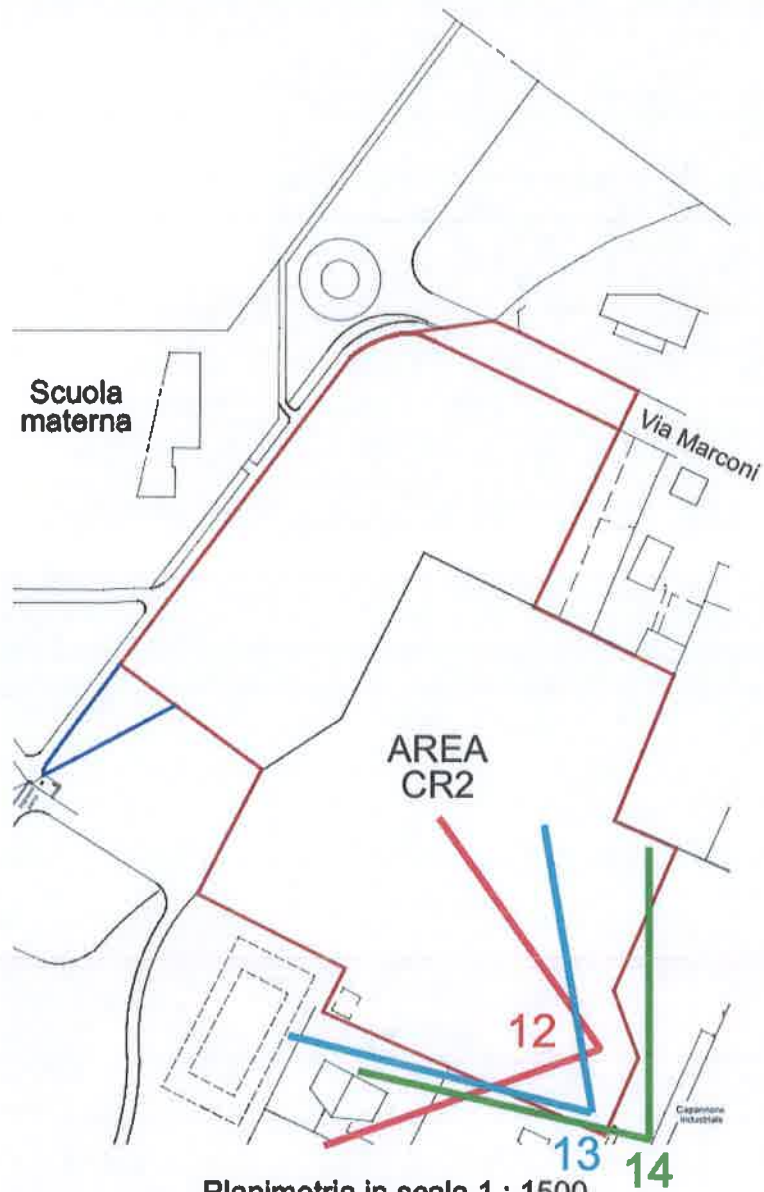
Scorcio sul lato destro di parte dell'area del CR2
confinante con la pista ciclopedonale e la scuola materna



Planimetria in scala 1 : 1500



Viste del lato sud del CR2 a partire dal confine con la zona industriale D4 verso est



Planimetria in scala 1 : 1500



12

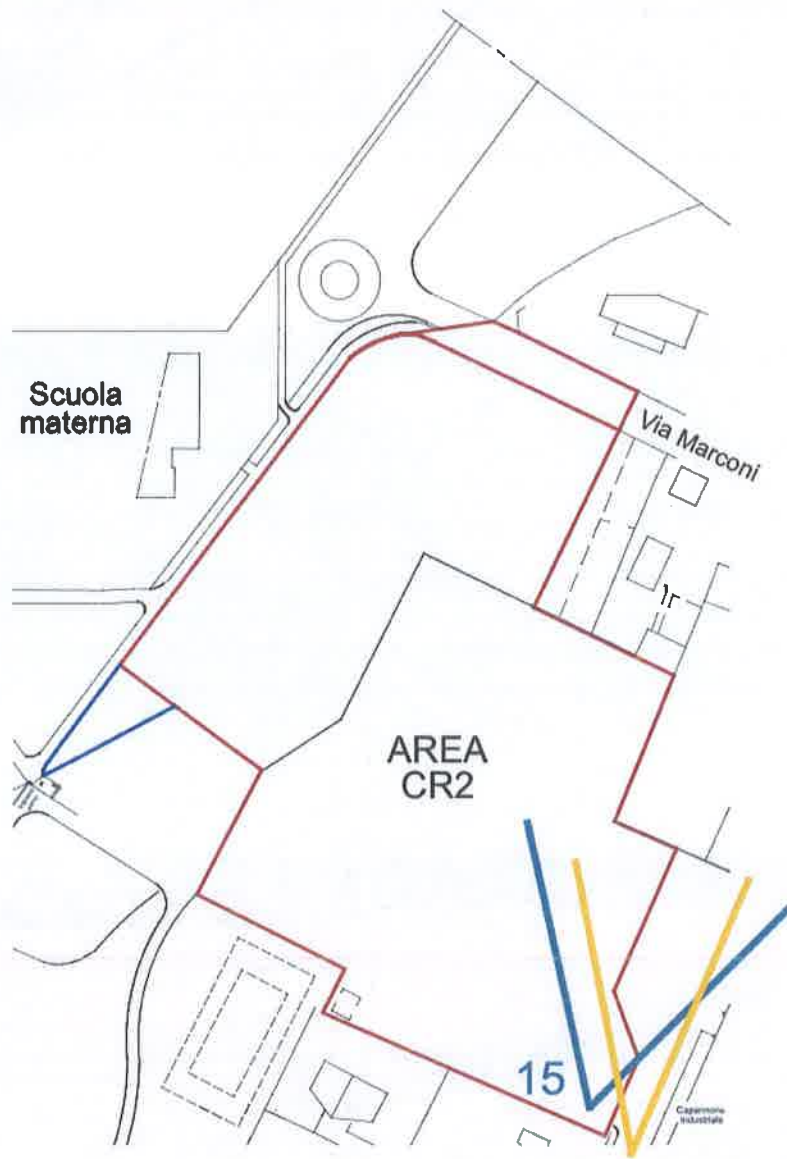


13



Viste dalla zona industriale verso ovest e nord
di parte dell'area del CR2 fino al
muro di recinzione esistente

14



Planimetria in scala 1 : 1500 **16**

15



16



Viste dalla zona industriale verso ovest e nord
di parte dell'area del CR2 fino al
muro di recinzione esistente

