



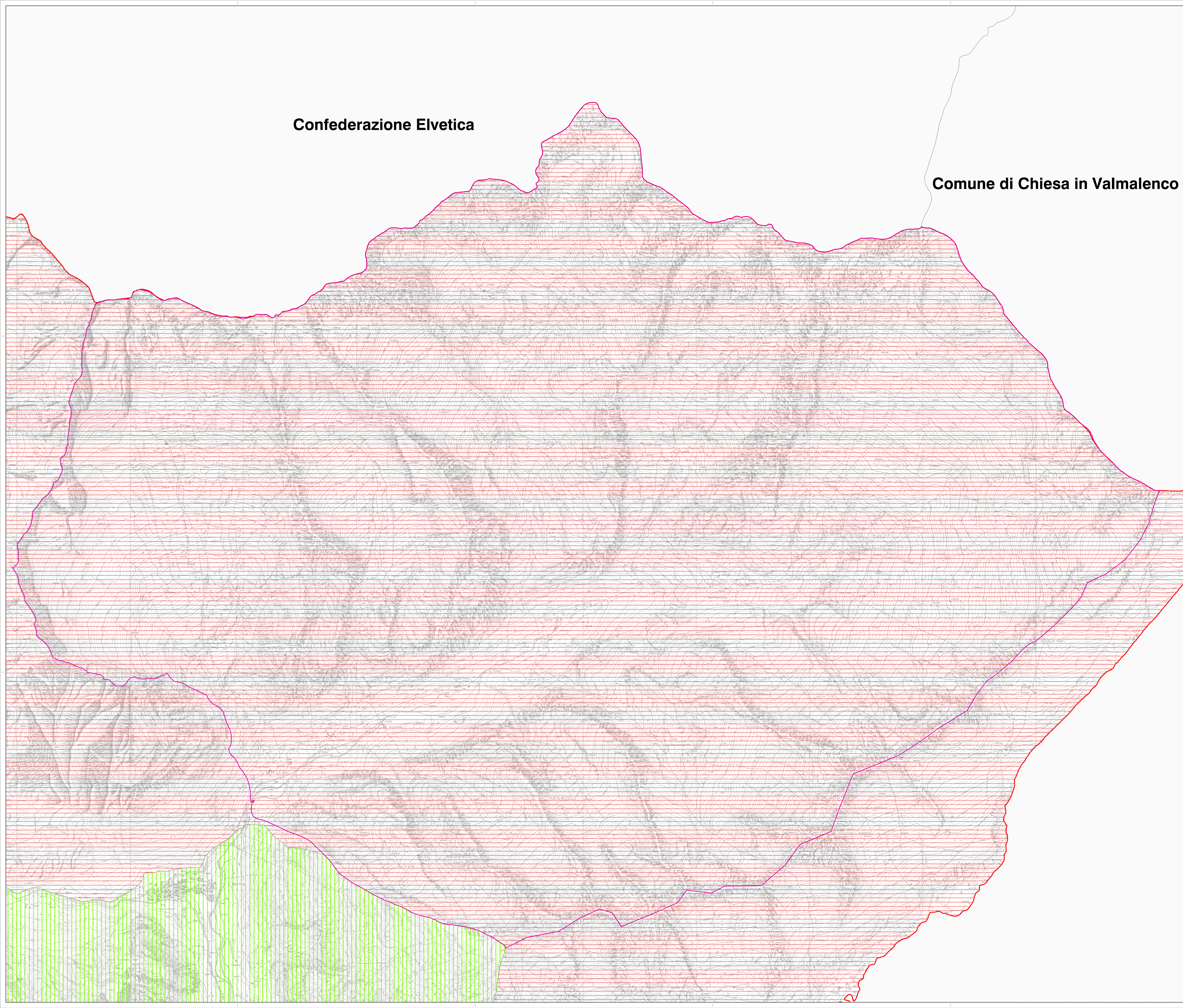


LEGENDA:

-  Confine comunale di Val Masino
-  Confine riserva naturale di Val di Mello
-  Elementi di primo livello
-  Elementi di secondo livello

Confederazione Elvetica

Comune di Chiesa in Valmalenco



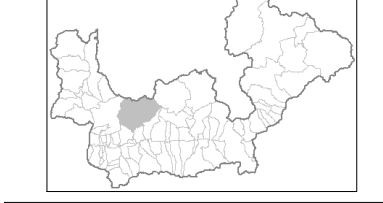


COMUNE DI VAL MASINO
Provincia di Sondrio





**VALUTAZIONE AMBIENTALE STRATEGICA DEL PIANO DI GESTIONE DELLA
RISERVA NATURALE DI VAL DI MELLO**
L.R. 12/2005 art.4, d.c.r. N.351/2007 e s.m.l.





Il Sindaco

Il Segretario Comunale

Il Responsabile del procedimento

Addebito

Approvato

<p> Oggetto: RETE ECOLOGICA REGIONALE</p>	<p> Tavola n. 12</p>	<p> Data: Novembre 2011</p>
<p> Scala: 1:10.000</p>	<p> Aggiornamento</p>	



Studio Architetto
Maurizio Ghisetti
Via Togliatti, 16 - 23100 Sondrio
Tel. +39 0342 314000
Fax +39 0342 317000
e-mail: maurizio@ghisetti.it